

ROMÂNIA
JUDEȚUL ARAD
CONSILIUL JUDEȚEAN ARAD
Nr. 7.285 din 31.03.2022

CERTIFICAT DE URBANISM

Nr. 6 din 24.03.2022

În scopul:

Alimentare cu gaze naturale a comunelor Socodor, Grăniceri și Pilu, județul Arad

Ca urmare a Cererii înregistrată la Consiliul Județean Arad cu nr. 7.285 din 24.03.2022 adresată de Comuna Socodor prin primar Jura Ioan-Dimitrie (în calitate de lider parteneriat conform Acordului de parteneriat încheiat între părțile Comuna Socodor prin primar Jura Ioan-Dimitrie, Comuna Grăniceri prin primar Bătrănuț Petru-Claudiu și Comuna Pilu prin primar Drăgan Dan-Lucian) cu sediul în județul Arad municipiul - comuna Socodor satul Socodor sectorul - cod poștal 317305 strada Principală nr. 1 bl. - sc. - et. - ap. - telefon/fax 0257358100, e-mail socodor@gmail.com

pentru imobilul – teren și/sau construcții – situat în județul Arad

Municipiul

Orașul Chișineu-Criș

Comunele Socodor,

Grăniceri și Pilu

Satele Socodor, Șiclău, Grăniceri, Pilu și Vârșand sectorul -
cod poștal - strada - nr. - bl. - sc. - et. - ap. - sau identificat
prin planuri cadastrale,

în temeiul reglementărilor Documentației de urbanism nr.

5548/2014, faza PUG, aprobată cu Hotărârea Consiliului Local Chișineu-Criș nr. 90/28.10.2015

în temeiul reglementărilor Documentației de urbanism nr. 53/2000, faza PUG, aprobată cu Hotărârea Consiliului Local Socodor nr. 56/31.10.2004, prelungită prin H.C.L. Socodor nr. 49/22.07.2018

în temeiul reglementărilor Documentației de urbanism nr. 1/2000, faza PUG, aprobată cu Hotărârea Consiliului Local Grăniceri nr. 25/22.10.2007, prelungită prin H.C.L. nr. 15/27.02.2017

în temeiul reglementărilor Documentației de urbanism nr. 16/2000, faza PUG, aprobată cu Hotărârea Consiliului Local Pilu nr. 17/31.08.2005, prelungită prin H.C.L. nr. 31/19.05.2017

în conformitate cu prevederile Legii nr. 50/1991, privind autorizarea executării lucrărilor de construcții, republicată, cu modificările și completările ulterioare.

SE CERTIFICĂ:

1. REGIMUL JURIDIC

Situare imobil – extravilanul orașului Chișineu-Criș, respectiv intravilanul și extravilanul comunelor Socodor, Grăniceri, Pilu; Arie naturală protejată RO SPA 0015 Câmpia Crișului Alb și Crișului Negru, și RO SCI 0231 Nădab – Socodor – Vârșand; Rezervația de soluri sărăturate
Proprietate – domeniu public și privat; U.A.T. Socodor conform CF nr. 304702 (amplasament SRM)

REGIMUL ECONOMIC

Folosința actuală și destinația stabilită prin PUG – prospect stradal. zonă DN, zonă DJ, linie CFR, pășune în extravilan conform CF nr. 304702 Socodor

2. REGIMUL TEHNIC

Se propune alimentarea cu gaze naturale a comunelor Socodor, Grăniceri și Pîlu, județul Arad, prin racordarea la conducta de înaltă presiune DN 20" Abramut - Arad. Preluarea gazelor necesare se propune a fi făcută prin intermediul unui racord în lungime de 1,6 km amplasat în extravilanul localității Chișineu-Criș. Transformarea presiunii se va realiza prin intermediul unui SRM amplasat la limita administrativă a comunei Socodor.

Documentația tehnică pentru obținerea autorizației de construire va respecta prevederile Legii nr. 50/1991 privind autorizarea executării lucrărilor de construire, cu modificările și completările ulterioare, ale Legii nr. 10/1995 privind calitatea în construcții, cu modificările și completările ulterioare, precum și ale Codului Civil.

Se vor stabili clasa, categoria de importanță și cerințele esențiale de calitate pentru verificarea proiectului în conformitate cu Legea nr. 10/1995 actualizată. Documentația tehnică se va întocmi conform conținutului-cadru al D.T.A.C. prevăzut în Anexa 1 din Legea nr. 50/1991 cu modificările și completările ulterioare.

Prezentul certificat de urbanism poate fi utilizat pentru:
Elaborare D.T.A.C. - Alimentare cu gaze naturale a comunelor Socodor, Grăniceri și Pîlu, județul Arad

CERTIFICATUL DE URBANISM NU ȚINE LOC DE AUTORIZAȚIE DE CONSTRUIRE / DESFIINȚARE ȘI NU CONFERĂ DREPTUL DE A EXECUTA LUCRĂRI DE CONSTRUCȚII.

4. OBLIGAȚII ALE TITULARULUI CERTIFICATULUI DE URBANISM:

În scopul elaborării documentației pentru autorizarea executării lucrărilor de construcții – de construire/de desființare – solicitantul se va adresa autorității competente pentru protecția mediului: Arad, Splaiul Mureșului FN

În aplicarea Directivei Consiliului 85/337/CEE (Directiva EIA) privind evaluarea anumitor proiecte publice și private asupra mediului, modificată prin Directiva Consiliului 97/11/CE și prin Directiva Consiliului și Parlamentului European 2003/35/CE privind participarea publicului la elaborarea anumitor planuri și programe în legătură cu mediul și modificarea, cu privire la participarea publicului și accesul la justiție, a Directivei 85/337/CEE și a Directivei 96/61/CE, prin certificatul de urbanism se comunica solicitantului obligația de a contacta autoritatea teritorială de mediu pentru ca aceasta să analizeze și să decidă, după caz, încadrarea/neîncadrarea proiectului investiției publice/private în lista proiectelor supuse evaluării impactului asupra mediului.

În aplicarea prevederilor Directivei Consiliului 85/337/CEE, procedura de emiteră a acordului de mediu se desfășoară după emiterea certificatului de urbanism, anterior depunerii documentației pentru autorizarea executării lucrărilor de construcții la autoritatea administrației publice competente.

În vederea satisfacerii cerințelor cu privire la procedura de emiteră a acordului de mediu, autoritatea competentă pentru protecția mediului stabilește mecanismul asigurării consultării publice, centralizării opțiunilor publicului și formulării unui punct de vedere oficial cu privire la realizarea investiției în acord cu rezultatele consultării publice.

În aceste condiții:

După primirea prezentului certificat de urbanism, titularul are obligația de a se prezenta la autoritatea competentă pentru protecția mediului în vederea evaluării inițiale a investiției și stabilirea necesității evaluării efectelor acesteia asupra mediului. În urma evaluării inițiale a investiției se va emite actul administrativ al autorității competente pentru protecția mediului.

În situația în care autoritatea competentă pentru protecția mediului stabilește necesitatea evaluării efectelor investiției asupra mediului, solicitantul are obligația de a notifica acest fapt autorității administrației publice competente cu privire la menținerea cererii pentru autorizarea executării lucrărilor de construcții.

În situația în care, după emiterea certificatului de urbanism ori pe parcursul derulării procedurii de evaluare a efectelor investiției asupra mediului, solicitantul renunță la intenția de realizare a investiției, acesta are obligația de a notifica acest fapt autorității administrației publice competente.

5. CEREREA DE EMITERE A AUTORIZAȚIEI DE CONSTRUIRE / DESFIINȚARE VA FI ÎNSOȚITĂ DE URMĂTOARELE DOCUMENTE:

- a) Certificatul de urbanism;
- b) Dovada Titlului asupra imobilului, teren și/sau construcții, sau, după caz, extrasul de plan cadastral actualizat la zi și extrasul de carte funciară de informare actualizat la zi, în cazul în care legea nu dispune altfel (copie legalizată);

c) Documentația tehnică – D.T., după caz:

D.T.A.C. D.T.O.E. D.T.A.D.

d) Avizele și acordurile stabilite prin certificatul de urbanism:

d.1) Avize și acorduri privind utilitățile urbane și infrastructura:

- | | | |
|---|--|--|
| <input checked="" type="checkbox"/> alimentare cu apă (Compania de Apă Arad, Serviciul Apă Canal Socodor, Primăria Grăniceri) | <input type="checkbox"/> gaze naturale | Alte avize/acorduri: |
| <input checked="" type="checkbox"/> canalizare (Serviciul Apă Canal Socodor) | <input checked="" type="checkbox"/> telefonizare (RCS&RDS, Telekom Orange) | <input checked="" type="checkbox"/> acordul proprietarilor afectați de lucrările de construire, după caz |
| <input checked="" type="checkbox"/> alimentare cu energie electrică (E-Distribuție Banant S.A.) | <input type="checkbox"/> salubritate | <input checked="" type="checkbox"/> acordul administratorilor domeniului public din intravilan |
| <input type="checkbox"/> alimentare cu energie termică | <input type="checkbox"/> transport urban | <input type="checkbox"/> |

d.2) Avize și acorduri privind:

- securitatea la incendii protecția civilă sănătatea populației

d.3) Avizele / acordurile specifice administrației publice centrale și/sau ale serviciilor descentralizate ale acestora: CNAIR, SADP-CJA, S.N.T.G.N. TRANSGAZ S.A., C.N.C.F. CFR S.A., ANIF, OCPI Arad, DADR Arad, Poliția Rutieră, ANANP Arad, Poliția de Frontieră Arad

d.4) Studii de specialitate: studiu geotehnic

e) actul administrativ al autorității competente pentru protecția mediului.

f) dovada privind achitarea taxelor legale.

Documentele de plată ale următoarelor taxe (copie):

Prezentul certificat de urbanism are valabilitatea de 24 de luni de la data emiterii.

PREȘEDINTE,

Iustin Cionca

L.S.

SECRETAR GENERAL AL JUDEȚULUI,

Silvana Lupu

ARHITECT ȘEF,
Arh. Florian Virvescu

Red./Dact. A.Ș.

Achitat taxa de – SCUTIT DE TAXĂ conform Legii nr. 227/2015.

Prezentul certificat de urbanism a fost transmis solicitantului direct / prin poștă la data de

În conformitate cu prevederile Legii nr. 50/1991 privind autorizarea executării lucrărilor de construcții, republicată cu modificările și completările ulterioare.

SE PRELUNGESTE VALABILITATEA
CERTIFICATULUI DE URBANISM

de la data de _____ până la data de _____

După această dată, o nouă prelungire a valabilității nu este posibilă, solicitantul urmând să obțină, în condițiile legii, un alt certificat de urbanism.

PREȘEDINTE,

SECRETAR AL JUDEȚULUI,

L.S.

ARHITECT ȘEF,

Data prelungirii valabilității: _____

Achitat taxa de _____ lei, conform chitanței nr. _____ din _____

Transmis solicitantului la data de _____ direct / prin poștă.



AGENȚIA PENTRU PROTECȚIA MEDIULUI ARAD

Nr.: 7279/11.05.2022
Către: SC METAN GRUP SRL
În atenția: D-lui ing. Gheorghe Popa
Spre știință: Comuna Socodor
Referitor la: Deciziei etapei de încadrare nr. 5538 din 11.05.2020 revizuită în 24.09.2020 emisă pentru proiectul "Studiu de fezabilitate pentru alimentarea cu gaze naturale a comunelor Socodor, Grăniceri și Pilu"

Stimate Domn,

Urmare a adresei dvs. nr. 22.073/04.05.2022, înregistrată la A.P.M. Arad cu nr. 1346/R/7196 din 10.05.2022, prin care ne solicitați să vă comunicăm dacă actul emis de către A.P.M., Arad, respectiv Deciziei etapei de încadrare nr. 5538 din 11.05.2020 revizuită în 24.09.2020 emisă pentru proiectul "Studiu de fezabilitate pentru alimentarea cu gaze naturale a comunelor Socodor, Grăniceri și Pilu" rămâne valabil în condițiile în care a fost emis Certificatul de urbanism nr. 5/31.03.2022 la faza DTAC – fără modificarea condițiilor precizate la faza studiului de fezabilitate, vă aducem la cunoștință următoarele:

- actul emis de APM Arad, respectiv Deciziei etapei de încadrare nr. 5538 din 11.05.2020 revizuită în 24.09.2020 **rămâne valabilă pe toată perioada punerii în aplicare a proiectului, în cazul în care nu intervin modificări ale acestuia**, în conformitate cu prevederile Legii nr. 292/2018 privind evaluarea impactului anumitor proiecte publice și private asupra mediului.

Cu deosebită considerație,

Director Executiv
Dănoiu Dana Monica

Avizat Șef Serviciu A.A.A.
Adina ORĂȘAN

Întocmit: Emil HUSĂRAȘ 11.05.2022

AGENȚIA PENTRU PROTECȚIA MEDIULUI ARAD

Arad, Splaiul Mureș FN, Cod 310132

E-mail: office@apmar.anpm.ro; Tel. 0257280996, 0257280331, 0257281461; Fax 0257284767

Operator de date cu caracter personal, conform Regulamentului (UE) 2016/679



AGENȚIA PENTRU PROTECȚIA MEDIULUI ARAD

DECIZIA ETAPEI DE ÎNCADRARE

Nr. 5538 din 11.05.2020

Revizuită în 24.09.2020

Ca urmare a solicitării de revizuire a Deciziei etapei de încadrare adresată de COMUNA SOCODOR prin primar Jura Ioan Dimitrie cu sediul în Socodor, str. Principală, nr. 1, jud. Arad, înregistrată la APM Arad cu nr. 1886/R/10916 din 07.09.2020, cu completările înregistrate la nr. 11233/14.09.2020 în baza:

- Legii 292/2018 privind evaluarea impactului anumitor proiecte publice și private asupra mediului;
 - Ordonanței de Urgență a Guvernului nr. 57/2007 privind regimul ariilor naturale protejate, conservarea habitatelor naturale, a florei și faunei sălbatice, cu modificările și completările ulterioare, aprobată prin Legea nr. 49/2011,
 - Legii apelor nr. 107/1996, cu modificările și completările ulterioare,
- autoritatea competentă pentru protecția mediului APM Arad decide, ca urmare a consultărilor membrilor Comisiei de Analiză Tehnică din data de 11.09.2020 că proiectul "STUDIU DE FEZABILITATE PENTRU ALIMENTAREA CU GAZE NATURALE A COMUNELOR SOCODOR, GRĂNICERI ȘI PILU" propus a fi realizat în extravilanul orașului Chișineu Criș respectiv intravilanul și extravilanul comunelor Socodor, Grăniceri și Pilu, jud. Arad, nu se supune evaluării impactului asupra mediului.

Modificările aduse proiectului sunt următoarele:

- Se modifică titlul proiectului – noua denumire a proiectului este „Studiu de fezabilitate pentru alimentarea cu gaze naturale a comunelor Socodor, Grăniceri și Pilu”.
- Se modifică traseul conductelor de distribuție gaze prin mărirea traseului pentru alimentarea cu gaze atât a Comunei Socodor cât și a comunelor Grăniceri și Pilu.
- Se modifică lungimea și diametrul conductelor de distribuție. Noua lungime este de aproximativ 98,00 Km iar diametrul va fi cuprins între 250 mm și 40 mm.

Justificarea prezentei decizii:

I. Motivele pe baza cărora s-a stabilit că nu este necesară evaluarea impactului asupra mediului sunt următoarele:

1. Caracteristicile proiectului

Proiectul se încadrează în prevederile Legii nr. 292/2018 privind evaluarea impactului anumitor proiecte publice și private asupra mediului, anexa nr. 2 pct. 10, lit.i) – Instalații de conducte pentru gaze și petrol, altele decât cele prevăzute în anexa nr. 1;

a) Dimensiunea și concepția întregului proiect:

- Comuna Socodor dorește să alimenteze cu gaze naturale 750 de gospodării, 8 obiective social culturale și 11 societăți comerciale.
- Comuna Grăniceri dorește să alimenteze cu gaze naturale un număr de 750 gospodării, 11 obiective social culturale și 5 societăți comerciale.
- Comuna Pilu dorește să alimenteze cu gaze naturale un număr de 650 gospodării, 26 obiective social culturale și 17 societăți economice.



Debitul total necesar pentru alimentarea cu gaze naturale a celor trei comune este de aproximativ 5050 Nmc/h.

Se propune ca, gazele necesare pentru comuna Socodor să se preia din conducta de înaltă presiune PN = 40 bar, DN 20" Abramut - Arad II.

Racordarea la conducta de transport se va face prin intermediul unui racord cu diametrul DN 150 mm în lungime de circa 1,6 km amplasat în extravilanul localității Chișineu Criș. Transformarea presiunii gazelor se va realiza prin intermediul unui SRM cu o capacitate tehnologică de 5050,0 Nmc/h, amplasat la limita administrativă a comunei Socodor, în imediata vecinătate a societății comerciale CRIS-SIB LACTO SRL. Acest SRM va asigura transformarea presiunii gazelor astfel încât la ieșirea din SRM regimul de presiune al gazelor să fie regim de presiune medie așa încât gazele să poată fi livrate în rețeaua de distribuție a comunei.

De la ieșirea din SRM gazele vor fi livrate în rețeaua de distribuție a localității în regim de medie presiune.

Lungimea totală estimată a conductelor de distribuție este de 98,00 km, aceste conducte având un diametru cuprins între 250 mm și 40 mm. Din rețeaua de distribuție stradală, fiecare gospodărie se va putea alimenta cu gaze naturale prin intermediul unui bransament cu diametrul de minim 32 mm, ce se va racorda perpendicular la conducta.

SRMP Socodor va avea următoarele caracteristici: separarea din gaze a impurităților, reglarea gazelor, măsurarea debitelor de gaze cu contor cu turbină având două rampe de măsură (una pentru consumul pe timp de vară și una pentru consumul pe timp de iarnă), măsurarea presiunii și temperaturii gazului în punctele stabilite, cu manometre și termometre indicatoare și traductoare de presiune asigurarea împotriva creșterii presiunilor în punctele critice prin supape de siguranță, separarea electrică la intrare - ieșire prin flanșe izolante, protecție împotriva descărcărilor electrice printr-o rețea de punere la pământ și paratrăsnet. Stația de reglare măsurare se montează de regula într-un cofret metalic.

Racordul DN 150 mm se va monta în extravilanul localităților Chisineu-Cris și Socodor. Materialul tubular folosit va fi țevă metalică conform normativelor în vigoare, iar tehnologia de execuție este următoarea:

- aplicarea izolației anticorozive în stații de izolare și pe traseu
- transportul pe traseu la locul de montare a țevilor izolate cu mijloace adecvate
- sudarea țevilor cap la cap utilizând tehnologii omologate și sudori autorizați;
- săparea santului mecanic și manual la dimensiunile H = 1,4 m și B=0,8 – 1 m.
- pozarea conductei în poziție definitivă
- probarea conductei
- acoperirea conductei
- refacerea fâșiei de lucru la starea inițială (tehnologia de montare a racordului presupune depozitarea pământului fertil separat care după acoperirea conductei în faza inițială se va așterne pe ultimii 30-45 cm astfel încât terenul să poată să fie redat activităților pentru care era folosit anterior – agricultura, pașune, etc).

Traseul conductelor de distribuție va respecta condițiile și distanțele stabilite prin Normele tehnice pentru proiectarea, executarea și exploatarea sistemelor de alimentare cu gaze naturale.

Amplasarea conductelor este stabilită în lungul străzilor, numai pe teritoriul public: în zone verzi (fără afectarea arborilor sau rădăcinilor acestora), în trotuar, în alei pietonale, în zona carosabilă.

Conductele vor fi montate subteran la adâncimea minimă de 0,9 m, măsurată de la generatoarea superioară a conductei.

Pe drumul național și drumul județean conductele de distribuție se vor monta pe ambele părți a carosabilului pentru a evita strapungerea acestuia cu bransamentele (acolo unde avizele vor solicita acest lucru). Pe drumurile care nu sunt modernizate conductele se vor monta într-un singur fir.

Pentru organizarea de șantier se va realiza împrejmuirea unei suprafețe de 350 mp, teren proprietate publică pusă la dispoziție de Primăria comunei Socodor.



AGENȚIA PENTRU PROTECȚIA MEDIULUI ARAD

Arad, Splaiul Mureș FN, Cod 310132

E-mail: office@apmar.anpm.ro; Tel. 0257280996, 0257280331, 0257281461;

Operator de date cu caracter personal, conform Regulamentului (UE) 2016/679

În incintă se vor amplasa două rulote dormitor, o rulota birou maistru, o magazie pentru materiale marunte, un țarc acoperit pentru materiale voluminoase, un rezervor cu apă, un grup electrogen pentru asigurarea energiei electrice, un grup sanitar cu trei cusețe mobile, un pichet P.S.I. În incinta se va amenaja alei dalate, iar împrejmuirea se va face cu panouri din plasa de sarma, fixate pe suportți demontabili din beton.

Dupa terminarea lucrarilor, se vor demonta împrejmuirile, grupurile sanitare, dalele, etc., dupa care balastrul de pe platforma se va curata, fiind utilizat în alte scopuri, urmand a reaşterne stratul vegetal peste locația mentionată, redându-se suprafața la starea inițială.

b) Cumularea cu alte proiecte existente și/sau aprobate:

Alimentarea cu gaze a comunei Socodor se va face din conducta de înaltă presiune PN = 40 bar, DN 20" Abramut - Arad II. Racordarea la conducta de transport se va face prin intermediul unui racord cu dimetrul DN 150 mm în lungime de circa 1,6 km amplasat în extravilanul localității Chișineu Criș;

Proiectul este propus a fi realizat în extravilanul orașului Chișineu Criș respectiv intravilanul și extravilanul comunelor Socodor, Grăniceri, Pilu și se învecineaza cu: linia CFR Chișineu Criș-Grăniceri, DN 79 A, DJ 709B Socodor-Grăniceri, DJ 709J Pilu - Grăniceri zona industrială a orașului Chișineu Criș și Socodor.

c) Utilizarea resurselor naturale, în special a solului, a terenurilor, a apei și a biodiversității – în cantități reduse apă, agregate minerale și combustibili, în etapa de execuție, fără impact semnificativ asupra mediului. Gaze naturale, în etapa de funcționare.

d) Cantitatea și tipurile de deșeuri generate/gestionate

În etapa de execuție a proiectului vor fi generate următoarele tipuri de deșeuri:

- deșeuri menajere rezultate din activitatea socială a personalului implicat în lucrări;
- deșeuri metalice: eventuale capete de conducte care nu se mai pot folosi;
- deșeurile de materiale de construcție reprezentate de resturile ce nu mai pot fi reutilizate în construcție;
- pământ excedentar rezultat în urma lucrărilor de excavații.

e) Poluarea și alte efecte negative – în perioada de execuție, temporar, se vor produce emisii de praf din surse mobile, inclusiv zgomot, dar fără impact semnificativ.

f) Riscurile de accidente majore și/sau dezastre relevante pentru proiectul în cauză, inclusiv cele cauzate de schimbările climatice, conform informațiilor științifice – redus, în condițiile respectării normelor de protecție a muncii specifice

g) Riscurile pentru sănătatea umană – proiectul nu afectează sănătatea umană.

2. Amplasarea proiectului

a) Utilizarea actuală și aprobată a terenului – Situație teren - extravilanul orașului Chișineu Criș respectiv intravilanul și extravilanul comunelor Socodor, Grăniceri și Pilu, jud. Arad.

Folosința actuală și destinația stabilită prin PUG - prospect stradal, zonă DN, zonă DJ, linie CFR, conform certificatului de urbanism nr. 13/04.09.2020, emis de Consiliul Județean Arad.

b) Bogăția, disponibilitatea, calitatea și capacitatea de regenerare relative ale resurselor naturale, inclusiv solul, terenurile, apa și biodiversitatea, din zonă și din subteranul acesteia – nu sunt probleme legate de calitatea și capacitatea de regenerare a resurselor naturale din zonă.

c) Capacitatea de absorbție a mediului natural, acordându-se o atenție specială următoarelor zone

- zonele umede, zone riverane, guri ale râurilor – proiectul nu traversează cursuri de apă,
- zonele costiere și mediul marin – proiectul nu este amplasat în zonă costieră;
- zonele montane și forestiere – proiectul este amplasat la câmpie, nu este amplasat în zonă montană;
- arii naturale protejate de interes național, comunitar, internațional

Proiectul este amplasat în cadrul Sitului Natura 2000 ROSPA0015 Câmpia Crișului Alb și Crișului Negru în Situl Natura 2000 ROSCI0231 Nădab-Socodor-Vârșand și limitrof cu Rezervația mixtă de importanță națională și locală – Solurile Sărăturate de la Socodor;



AGENȚIA PENTRU PROTECȚIA MEDIULUI ARAD

Arad, Splaiul Mureș FN, Cod 310132

E-mail: office@apmar.anpm.ro; Tel. 0257280996, 0257280331, 0257281461;

Operator de date cu caracter personal, conform Regulamentului (UE) 2016/679

- zone clasificate sau protejate conform legislației în vigoare – proiectul nu este amplasat în zone clasificate sau protejate;
- zonele în care au existat deja cazuri de nerespectare a standardelor de calitate a mediului prevăzute de legislația națională și la nivelul Uniunii Europene și relevante pentru proiect sau în care se consideră că există astfel de cazuri – nu sunt informații referitoare la depășirea standardelor;
- zonele cu o densitate mare a populației – populația comunei Socodor;
- peisaje și situri importante din punct de vedere istoric, cultural sau arheologic – nu sunt în zonă.

3. Tipurile și caracteristicile impactului potențial

- Importanța și extinderea spațială a impactului - de exemplu, zona geografică și dimensiunea populației care poate fi afectată** – redusă, pe perioada de execuție și funcționare;
- Natura impactului** – redusă;
- Natura transfrontalieră a impactului** – lucrările propuse nu au efecte transfrontaliere;
- Intensitatea și complexitatea impactului** – redusă având în vedere argumentele menționate la pct. 1 și 2;
- Probabilitatea impactului** – redusă;
- Debutul, durata, frecvența și reversibilitatea preconizate ale impactului** – impact redus, în perioada de execuție, respectiv de funcționare;
- Cumularea impactului cu impactul altor proiecte existente și/sau aprobate** – nu sunt alte proiecte în zonă;
- Posibilitatea de reducere efectivă a impactului** – impact redus, nu se impun măsuri de reducere suplimentară.

II. Motivele pe baza cărora s-a stabilit că nu este necesară evaluarea adecvată sunt următoarele:

Proiectul propus intră sub incidența art. 28 din Ordonanța de urgență a Guvernului nr. 57/2007 privind regimul ariilor naturale protejate, conservarea habitatelor naturale, a florei și faunei sălbatice, aprobată cu modificări și completări prin Legea nr. 49/2011, cu modificările și completările ulterioare, amplasamentul acestuia fiind situat în cadrul Sitului Natura 2000 ROSPA0015 Câmpia Crișului Alb și Crișului Negru în Situl Natura 20000231 ROSCI Nădab-Socodor-Vârșand și limitrof cu Rezervația mixtă de importanță națională și locală – Solurile Sărăturate de la Socodor.

Agenția Națională pentru Arii Naturale Protejate a emis avizul favorabil nr. 22/S.T.Arad /10.09.2020.

Motivele pe baza cărora s-a stabilit necesitatea neefectuării evaluării adecvate sunt următoarele:

- pentru conducta de racord se vor ocupa definitiv o suprafața de aproximativ 4 mp, unde se va monta un robinet de cuplare la conducta de transport. Pentru amplasarea SRMP, primăria Socodor pune la dispoziție un teren, în folosință definitivă, de 500 mp la limita administrativă a comunei.
- temporar se va ocupa o fâșie în lățime de 6 m pe toată lungimea conductei de racord, adică o suprafață de 9.600 mp, care după finalizarea lucrărilor va fi adusă la starea inițială.
- suprafața care va fi ocupată definitiv de proiect este de 0.00256% din suprafața totală a sitului ROSPA0015 Câmpia Crișului Alb și Crișul Negru.
- suprafața care va fi ocupată definitiv de proiect este de 0.01517% din suprafața totală a sitului ROSCI0231 Nădab Socodor Vârșand.
- implementarea proiectului "Alimentare cu gaze naturale a comunei Socodor, județul Arad", nu prevede alte activități viitoare în zona siturilor natura 2000 peste care se suprapune și nici în vecinătatea lor, impactul asupra elementelor de conservare fiind unul nesemnificativ, atât pe durata realizării lucrărilor propuse, cât și după încheierea lor.



AGENȚIA PENTRU PROTECȚIA MEDIULUI ARAD

Arad, Splaiul Mureș FN, Cod 310132

E-mail: office@apmar.anpm.ro; Tel. 0257280996, 0257280331, 0257281461;

Operator de date cu caracter personal, conform Regulamentului (UE) 2016/679

- pe suprafața Rezervației naturale Solurile Sărăturate de la Socodor, care se află în vecinătatea proiectului propus, nu se va realiza nici o lucrare.
- planul propus nu include acțiuni de construcție, funcționare și dezafectare care să ducă la modificări fizice în ariile naturale protejate de tip sit Natura 2000 peste care se suprapune
- planul nu implică utilizarea, stocarea, transportul, manipularea sau producerea de substanțe sau materiale care ar putea afecta speciile și/sau habitatele pentru care ariile naturale protejate au fost desemnate.
- prin implementarea planului nu sunt identificate activități/dezvoltări conexe care pot afecta semnificativ negativ habitatele naturale și/sau speciile sălbatice pentru care au fost desemnate ariile naturale protejate.
- planul nu afectează direct sau indirect zonele de hrănire/reproducere/migrație și nu are o acțiune directă asupra ariilor naturale de interes comunitar, prin emisii în aer, devierea cursului unei ape care traversează zona, extragerea de ape subterane din acvifer compartimentat, perturbarea prin zgomot sau lumină, poluare atmosferică și nici nu implică utilizarea unor resurse de care depinde diversitatea biologică.
- implementarea prevederilor planului propus nu va duce la o izolare reproductivă a unei specii de interes comunitar sau speciilor tipice care intră în compoziția unui habitat de interes comunitar și nici nu provoacă o deteriorare semnificativă sau o pierdere totală a unui/unor habitat/e natural/e de interes comunitar.

III. Motivele pe baza cărora s-a stabilit că nu este necesară evaluarea impactului asupra corpurilor de apă sunt următoarele:

- proiectul propus nu intră sub incidența prevederilor art. 48 și 54 din Legea apelor nr. 107/1996, cu modificările și completările ulterioare.

Prezenta decizie de încadrare se emite cu respectarea următoarelor condiții:

- respectarea documentației tehnice depuse, a normativelor și prescripțiilor specifice, care au stat la baza deciziei etapei de încadrare;
- proiectul se va realiza fără diminuarea suprafețelor de spații verzi. La finalizarea lucrărilor terenul se va aduce la starea inițială;
- respectarea legislației în vigoare în domeniul protecției mediului, respectarea prevederilor OUG nr. 195/2005 privind protecția mediului, aprobată cu modificări și completări prin Legea nr. 265/2006, cu modificările și completările ulterioare;
- lucrările propuse se vor executa cu afectarea unei suprafețe minime de teren;
- materialele necesare pe parcursul execuției lucrărilor vor fi depozitate numai în locuri special amenajate, astfel încât să se asigure protecția factorilor de mediu;
- la finalizarea lucrărilor de construcție, suprafețele de teren afectate temporar de lucrări se vor aduce la starea de folosință inițială;
- nu se va degrada mediul natural sau amenajat, prin depozitări necontrolate de deșeuri de orice fel;
- colectarea deșeurilor se va realiza selectiv, depozitarea temporară fiind realizată doar în cadrul suprafeței special amenajată. În incintă se va amenaja o platformă specială destinată colectării și gestionării tuturor tipurilor de deșeuri ce vor rezulta în urma execuției lucrărilor, prevăzută cu pubele, containere și recipiente special destinați depozitării temporare a deșeurilor. Platforma va fi amenajată astfel încât să permită manipularea deșeurilor de către societățile autorizate contractate, în condiții de siguranță. Depozitarea temporară a deșeurilor se va face separat, pe fiecare tip de deșeu, fiecare container sau recipient destinat depozitării fiind etichetat cu codul corespunzător al deșeurii, conform HG 856/2002. Toți angajații de pe șantier vor fi instruiți cu privire la manipularea deșeurilor precum și la modul de sortare a acestora pe categorii, în containerele special prevăzute pentru fiecare categorie de deșeu.
- toate deșeurile rezultate din activitatea de construire vor fi încărcate, transportate și valorificate/eliminate în conformitate cu legislația din domeniul deșeurilor (HG nr. 856/2002, Legea 211/2011 cu completările și modificările ulterioare);



AGENȚIA PENTRU PROTECȚIA MEDIULUI ARAD

Arad, Splaiul Mureș FN, Cod 310132

E-mail: office@apmar.anpm.ro; Tel. 0257280996, 0257280331, 0257281461;

Operator de date cu caracter personal, conform Regulamentului (UE) 2016/679

- se va respecta nivelul de zgomot conform SR 10009/2017 Acustica. Limite admisibile ale nivelului de zgomot din mediul ambiant;

- utilajele și mijloacele de transport folosite la lucrări vor respecta prevederile HG nr. 332/2007 privind stabilirea procedurilor pentru aprobarea de tip a motoarelor destinate a fi montate pe mașini mobile nerutiere și a motoarelor destinate vehiculelor pentru transportul rutier de persoane sau de marfă și stabilirea măsurilor de limitare a emisiilor gazoase și de particule poluante provenite de la acestea, în scopul protecției atmosferei, cu modificările și completările ulterioare. Întreținerea utilajelor și mijloacelor de transport se va face la unități specializate;

Nerespectarea prevederilor prezentei decizii se sancționează conform prevederilor legale în vigoare.

Măsuri pentru protecția biodiversității:

- în conformitate cu prevederile legale, respectiv OUG nr. 57/2007 privind regimul ariilor naturale protejate, conservarea habitatelor naturale, a florei și faunei sălbatice, aprobată cu modificări și completări pein Legea nr. 49/2011:

Art. 21 (4) "Respectarea planurilor de management și al regulamentelor este obligatorie pentru administratorii ariilor naturale protejate, pentru autoritățile care reglementează activități pe teritoriul ariilor naturale protejate, precum și pentru persoanele fizice și juridice care dețin sau care administrează terenuri și alte bunuri și/sau care desfășoară activități în perimetrul și în vecinătatea ariei naturale protejate."

- să se respecte cele prevăzute în Avizul favorabil nr. 22/S.T.ARAD/10.09.2020 din partea Agenției Naționale pentru Arii Naturale Protejate.

- în cazul unei amenințări iminente cu un prejudiciu asupra mediului sau în cazul producerii unui prejudiciu asupra mediului, se vor respecta și aplica prevederile OUG 68/2007, cu completările și modificările ulterioare.

- este interzisă orice formă de recoltare, capturare, ucidere, distrugere, vătămare și perturbarea intenționată în cursul perioadei de reproducere, de creștere, de hibernare și migrație ale exemplarelor de interes comunitare pentru care au fost declarate siturile Natura 2000 peste care se suprapune planul/proiectul.

- antreprenorul va delimita zona de lucru pentru a preveni/minimiza distrugerea florei și faunei existente pe amplasament;

- în perioada de construire se vor folosi utilaje și echipamente în așa fel încât poluarea aerului ca și zgomotul și vibrațiile să fie minime;

- pentru deplasarea utilajelor se vor utiliza drumurile existente cu măsuri de monitorizare a acestora pentru a reduce emisiile de pulberi care ar putea afecta zonele învecinate;

- traficul de șantier și funcționarea utilajelor se va limita la traseele și programul de lucru stabilit;

- personalul și utilajele nu vor interacționa cu vegetația și fauna din vecinătate sub niciun motiv;

- nu se va permite deversarea lichidelor sau depozitarea de materiale în afara amplasamentului aprobat;

- se va evita - de către personal - hrănirea cu alimente, sau lăsarea hranei personalului la liberul acces al păsărilor sau a altor animale;

- se va interzice, în mod imperativ – întregului personal - sa arunce resturile de mancare în vecinătatea sau pe teritoriul amplasamentului, astfel încât acestea să ajungă accesibile faunei sălbatice;

- întreaga activitate se va desfășura sub supravegherea atentă a coordonatorilor activității și sancționarea drastică a oricăror abateri disciplinare de la normele, regulamentele și cerințele proiectului;

- în perioada de exploatare vor fi utilizate tehnologii moderne care să respecte standardele tehnice și implicit cele de mediu.



AGENȚIA PENTRU PROTECȚIA MEDIULUI ARAD

Arad, Splaiul Mureș FN, Cod 310132

E-mail: office@apmar.anpm.ro; Tel. 0257280996, 0257280331, 0257281461;

Operator de date cu caracter personal, conform Regulamentului (UE) 2016/679

Se vor respecta prevederile.

- Ordonanța de urgență nr. 195/22.12.2005 aprobată prin Legea 265/2006 privind protecția mediului.
- Hotărârea Guvernului nr. 188/2002, respectiv NTPA 001/2005 și 002/2005, modificată prin Hotărârea Guvernului nr. 352/2005;
- Legea nr. 211/2011 privind regimul deșeurilor;
- Legea nr. 104/2011 privind calitatea aerului înconjurător;
- Ordinul MS nr. 119/2014 pentru aprobarea Normelor de igienă și a recomandărilor privind mediul de viață al populației;
- STAS - SR 10009/2017 privind nivelul zgomotului;
- Hotărârea Guvernului nr. 856/2002 privind evidența gestiunii deșeurilor și H.G. 899/2004 privind gestionarea ambalajelor și deșeurilor de ambalaje, precum și a altor acte normative care apar în perioada de valabilitate a autorizației;
- Hotărârea Guvernului nr. 525/1996 pentru aprobarea Regulamentului general de urbanism;
- Legea nr. 49/2011 pentru aprobarea OUG 57/2007 privind regimul ariilor naturale protejate, conservarea habitatelor naturale, a florei și faunei sălbatice cu modificările și completările ulterioare;
- Legea nr. 5/2000, privind aprobarea Planului de amenajare a teritoriului național – Secțiunea a III- a – zone protejate;
- HG nr. 1284/2007, privind declararea ariilor de protecție specială avifaunistică ca parte integrantă a rețelei ecologice europene Natura 2000 în România, cu modificările și completările ulterioare prin HG nr. 971/2011;
- Ordinul nr. 1964/2007, privind instituirea regimului de arie naturală protejată a siturilor de importanță comunitară, ca parte integrantă a rețelei ecologice europene Natura 2000 în România cu modificările și completările ulterioare prin Ordinul nr. 2387/2011;
- Ordinul de Administrarea Publică nr. 1181/2016, ordin privind aprobarea Planului de management și a Regulamentului sitului Natura 2000 ROSPA0015 Câmpia Crișului Alb și Crișului Negru și ariile naturale protejate conexe.

Informarea și participarea publicului la procedura de reglementare:

- anunțul privind depunerea solicitării acordului de mediu a fost publicat în ziarul "Jurnalul Arădean" (din 26.02.2020), precum și pe pagina de internet a APM Arad (<http://apmar.anpm.ro> – în data de 17.02.2020);
- anunțul privind decizia etapei de încadrare a fost publicat în ziarul "Jurnalul Arădean" (din 24.04.2020), precum și pe pagina de internet a APM Arad (<http://apmar.anpm.ro> – în data de 29.04.2019)
- anunț public privind decizia de revizuire a Deciziei etapei de încadrare în ziarul "Jurnalul Arădean" (din 14.09.2020), precum și pe pagina de internet a APM Arad (<http://apmar.anpm.ro> – în data de 14.09.2020)

Documentația pentru revizuirea Deciziei etapei de încadrare nr. 5538/11.05.2020 la data de 24.09.2020 cuprinde:

- Notificare privind modificarea proiectului, înregistrată la APM Arad cu nr. 1886/R/10916/07.09.2020;
- Certificat de Urbanism nr. 13/04.09.2020 eliberat de Consiliul Județean Arad;
- Plan de situație - Alimentarea cu gaze naturale a comunelor Socodor, Grăniceri și Pîlu;
- Decizia etapei de încadrare nr. 5538/11.05.2020, emisă de APM Arad;
- Memoriu de prezentare întocmit conform Legii nr. 292/2018 anexa nr. 5E;
- Punct de vedere nr. 648/S.T. AR/04.09.2020, emis de Agenția Națională pentru Arii Naturale Protejate – Serviciul Teritorial Arad;
- Aviz nr. 22/S.T.ARAD/10.09.2020, emis de Agenția Națională pentru Arii Naturale Protejate – Serviciul Teritorial Arad;
- Lista de control întocmită în conformitate Ord 19/2010;
- Punct de vedere nr. 15^E emis de Biroul CFM, Domeniul Biodiversitate din cadrul APM Arad;



AGENȚIA PENTRU PROTECȚIA MEDIULUI ARAD

Arad, Splaiul Mureș FN, Cod 310132

E-mail: office@apmar.anpm.ro; Tel. 0257280996, 0257280331, 0257281461;

Operator de date cu caracter personal, conform Regulamentului (UE) 2016/679

- Punct de vedere nr. ETA/8226/08.09.2020, emis de SNTGN "TRANSGAZ" SA Mediaș;
- Punct de vedere nr. 9375/08.09.2020, emis de Direcția de Sănătate Publică a Județului Arad;
- Punct de vedere nr. 2663/09.09.2020, emis de Garda Națională de Mediu – Comisariatul Județean Arad;
- Aviz de principiu nr. 2763/11.09.2020, emis de Agenția Națională de Îmbunătățiri Funciare – Filiala Teritorială de I.F. Arad;
- Dovada achitării tarifului de revizuire a acordului de mediu (Decizie etapă de încadrare).

Documentația care a stat la baza emiterii Deciziei etapei de încadrare 5538/11.05.2020 conține:

- Notificare privind intenția de obținere a acordului de mediu;
- Certificat de Urbanism nr. 12/12.03.2019 eliberat de Consiliul Județean Arad;
- Planuri de situație și încadrare în zonă;
- Memoriu de prezentare întocmit conform Legii nr. 292/2018 anexa nr. 5E;
- Punct de vedere nr. 1913/28.02.202, emis de SNTGN "TRANSGAZ" SA Exploatare Teritorială Arad,
- Punct de vedere nr. 82101/S.T.AR/03.03.2020, emis Agenția Națională pentru Arii Naturale Protejate – Serviciul Teritorial Arad,
- Punct de vedere nr. 4/28.04.2020, emis de Biroul CFM, Domeniul Biodiversitate din cadrul APM Arad,
- Aviz inițial nr. 340/14/23.01.2020, emis de Compania Națională de Administrare a Infrastructurii Rutiere SA – Direcția Regională de Drumuri și Poduri Timișoara;
- Aviz de principiu nr. DD67461/18.12.2018, emis de SNTGN "TRANSGAZ" SA Mediaș,
- Aviz de principiu nr. 1243/15.04.2019, emis de A.N.I.F. Unitatea de Administrare Arad,
- Aviz favorabil nr. 6/5/590/24.03.2020, emis de Compania Națională de Căi Ferate "CFR" – SA – Direcția Dezvoltare,
- Dovada achitării tarifelor corespunzătoare etapelor procedurale.

La finalizarea proiectului/lucrărilor se va notifica A.P.M Arad pentru întocmirea Procesului verbal de verificare a condițiilor impuse prin prezenta decizie. Procesul-verbal întocmit de către A.P.M Arad se va anexa și va face parte integrantă din procesul verbal de recepție la terminarea lucrărilor.

Prezenta decizie este valabilă pe toată perioada de realizare a proiectului, iar în situația în care intervin elemente noi, necunoscute la data emiterii prezentei decizii, sau se modifică condițiile care au stat la baza emiterii acesteia, titularul proiectului are obligația de a notifica APM Arad.

Orice persoană care face parte din publicul interesat și care se consideră vătămată într-un drept al său ori într-un interes legitim se poate adresa instanței de contencios administrativ competente pentru a ataca, din punct de vedere procedural sau substanțial, actele, deciziile ori omisiunile autorității publice competente care fac obiectul participării publicului, inclusiv aprobarea de dezvoltare, potrivit prevederilor Legii contenciosului administrativ nr. 554/2004, cu modificările și completările ulterioare.

Se poate adresa instanței de contencios administrativ competente și orice organizație neguvernamentală care îndeplinește condițiile prevăzute la art. 2 din Legea nr. 292/2018 privind evaluarea impactului anumitor proiecte publice și private asupra mediului, considerându-se că acestea sunt vătămate într-un drept al lor sau într-un interes legitim.

Actele sau omisiunile autorității publice competente care fac obiectul participării publicului se atacă în instanță odată cu decizia etapei de încadrare, cu acordul de mediu ori, după caz, cu decizia de respingere a solicitării de emiterie a acordului de mediu, respectiv cu aprobarea de dezvoltare sau, după caz, cu decizia de respingere a solicitării aprobării de dezvoltare.

Înainte de a se adresa instanței de contencios administrativ competente, persoanele prevăzute la art. 21 din Legea nr. 292/2018 privind evaluarea impactului anumitor proiecte



AGENȚIA PENTRU PROTECȚIA MEDIULUI ARAD

Arad, Splaiul Mureș FN, Cod 310132

E-mail: office@apmar.anpm.ro; Tel. 0257280996, 0257280331, 0257281461;

Operator de date cu caracter personal, conform Regulamentului (UE) 2016/679

publice și private asupra mediului au obligația să solicite autorității publice emitente a deciziei prevăzute la art. 21 alin. (3) sau autorității ierarhic superioare revocarea, în tot sau în parte, a respectivei decizii. Solicitarea trebuie înregistrată în termen de 30 de zile de la data aducerii la cunoștința publicului a deciziei.

Autoritatea publică emitentă are obligația de a răspunde la plângerea prealabilă prevăzută la art. 22 alin. (1) în termen de 30 de zile de la data înregistrării acesteia la acea autoritate. Procedura de soluționare a plângerii prealabile prevăzută la art. 22 alin. (1) este gratuită și trebuie să fie echitabilă, rapidă și corectă.

Prezenta decizie poate fi contestată în conformitate cu prevederile Legii nr. 292/2018 privind evaluarea impactului anumitor proiecte publice și private asupra mediului și ale Legii nr. 554/2004, cu modificările și completările ulterioare.

La finalizarea proiectelor publice și private care au făcut obiectul procedurii de evaluare a impactului asupra mediului, autoritatea competentă pentru protecția mediului care a parcurs procedura verifică respectarea prevederilor deciziei etapei de încadrare sau a acordului de mediu, după caz în conformitate cu prevederile art. 43 alin (3) din Legea nr 292/2018.

Titularii proiectului au obligația de a notifica autoritatea competentă pentru protecția mediului dacă intervin elemente noi, necunoscute la data emiterii actelor de reglementare, precum și asupra oricăror modificări ale condițiilor care au stat la baza emiterii actelor de reglementare, înainte de realizarea modificării;

În cazul în care intervin elemente noi, necunoscute la data emiterii actelor de reglementare, sau se modifică condițiile care au stat la baza emiterii lor, autoritatea competentă decide, după caz, pe baza notificării titularului, menținerea actelor de reglementare sau necesitatea revizuirii acestora, informând titularul cu privire la această decizie. Până la adoptarea unei decizii de către autoritatea competentă, în sensul prevăzut mai sus, este interzisă desfășurarea oricărei activități sau realizarea proiectului, planului ori programului care ar rezulta în urma modificărilor care fac obiectul notificării.

Prezenta decizie conține șapte (9) pagini și a fost redactată în două (2) exemplare originale.

Director Executiv
Dana Monica Dănoțu

Șef Serviciu A.A.A. Adina Orășan

Întocmit, Emil Husăras

Sef birou C.F.M. Nicoleta Potrea

Întocmit, Maria Lacsan



AGENȚIA PENTRU PROTECȚIA MEDIULUI ARAD

Arad, Splaiul Mureș FN, Cod 310132

E-mail: office@apmar.anpm.ro; Tel. 0257280996, 0257280331, 0257281461;

Operator de date cu caracter personal, conform Regulamentului (UE) 2016/679



COMPANIA DE APĂ ARAD S.A.

Arad, Calea Ștefan cel Mare 2, județul Arad, România, CNP 51011072
Căminul nr. 10, județul Arad, România, CNP 51011072
Căminul nr. 10, județul Arad, România, CNP 51011072
Căminul nr. 10, județul Arad, România, CNP 51011072



tel: +40 257 270 849
+40 257 270 843
fax: +40 257 270 881
apacanai@caarad.ro
www.caarad.ro
program între 8:00 - 16:00

formular C.A.A., anexă la Fișa tehnică definitivă
Nr. 11377, din 14.06.2022

ANEXA (*3, *5)
la FIȘA TEHNICĂ: AVIZ pentru AMPLASAMENT

pag. 1

- 1.1 Denumire obiectiv: Alimentare cu gaze naturale a comunelor Socodor, Grăniceri și Pilu
- 2.1 Amplasament obiectiv: loc.Socodor, Șiclău, Grăniceri, Pilu și Vârșand
- 3.1 Beneficiar: Comunele Socodor, Grăniceri și Pilu
Adresa: loc.Socodor str. Principală, nr. 1
- 4.1 Proiect nr.:
Elaborator: SC Metan Grup SRL
- 5.1 Certificat de Urbanism nr.: 06/31.03.2022
Emis de: Consiliul Județean Arad

CONDIȚII:

1. În cazul în care, cu ocazia săpăturilor, executantul găsește rețele subterane neidentificate, beneficiarul și executantul vor anunța SC Compania de Apă Arad SA, oprind imediat toate lucrările în curs, până la stabilirea condițiilor de coexistență cu noul obiectiv.
1. Construcția poate fi realizată fără a fi afectate funcționalitatea și accesul neîngrădit la instalațiile și construcțiile auxiliare specifice utilităților de apă și canalizare;
2. Pozițiile în plan ale gospodăriilor subterane de apă și canalizare existente vor fi materializate pe teren de reprezentanții autorizați ai Companiei Apă Arad (Direcția Exploatare Producție), convocați pe șantier de beneficiar înainte de începerea lucrărilor;
3. În zonele de incidență și de vecinătate cu utilitățile de apă și canalizare, vor fi respectate prescripțiile tehnice privitoare la protecția rețelelor edilitare îngropate.
4. Compania Apă Arad nu este răspunzătoare pentru daunele produse de eventualele avarii sau intervenții la utilitățile din zonă pe care le deține. Defecțiunile produse utilităților din vina beneficiarului se remediază pe cheltuiala acestuia.
5. Intervențiile de orice fel la rețelele și instalațiile de apă și canalizare sunt permise doar personalului autorizat al C.A.A.!
6. Prezentul aviz nu ține loc de aviz de bransare - racordare la utilitățile publice apă canal.
7. Termen de valabilitate aviz, 12 luni de la data emiterii acestuia.

Rămâne în sarcina titularului de Fișă tehnică de a transmite tuturor celor interesați, spre știință, prezentul document.

PREȘEDINTE C.T.E.
Director general
ing. Borha Gheorghe-Vasile

Secretar C.T.E.
ing. Goia Marcel



CERERE
în vederea emiterii
AVIZULUI PENTRU AMPLASAMENT
faza D.T.A.C

COMPANIA DE APA ARAD S.A.
INTRARE 11387
DATA 16 JUN. 2022

1. DATE DE IDENTIFICARE A OBIECTIVULUI DE INVESTITII (Obiectiv, Beneficiar, Proiect și Proiectant):

1.1. Denumire obiectiv(*1) ALIMENTARE CU GAZE NATURALE A COMUNELOR
SOCOȘOR, GRĂNICERI ȘI PIZU, JUDEȚUL ARAD

1.2. Amplasament obiectiv(*1)

1.3. Beneficiar(*1) COMUNELE SOCOȘOR, GRĂNICERI ȘI PIZU

Adresat(*4).....

Tel.....

Identitate pers. fizică(*4): B.I./C.I. serianr. CNP

Identitate agent ec (*4): C.F./C.U.I.contbanca

1.4. Proiect nr. (*1) 22.006 Elaborator(*1) SC METAN GRUP SRL

1.5. Certificat de Urbanism nr. (*1) 6/31.03.2022 Emis de CONSILIUL JUDEȚEAN ARAD

2. CARACTERISTICILE TEHNICE SPECIFICE ALE INVESTIȚIEI (*1):

2.1. AMPLASAMENT(*1):

2.2.a. BRANȘAMENT DE APĂ RACORD DE CANAL(*1):

2.2.b. ASIGURARE UTILITĂȚII DE APĂ-CANAL LA OBIECTIV(*1): sistem public / sistem individual / privat

2.2.b.1. Branșament de apă(*1):

2.2.b.2. Racord de canalizare(*1):

2.3. CARACTERISTICILE TEHNICE CARE TREBUIE ASIGURATE PRIN PROIECT(*1)

3. MODUL DE ÎNDEPLINIRE A CERINȚELOR AVIZATORULUI(*1)

4. MODUL DE ÎNDEPLINIRE A CONDIȚIILOR ȘI RESTRICȚIILOR IMPUSE(*1)

INTOCMIT(*2)

5. Văzând specificările prezentate în FIȘA TEHNICĂ și în dosarul anexă privind modul de îndeplinire a cerințelor de avizare, precum și documentația depusă pentru autorizare, se acordă:

AVIZ FAVORABIL

în vederea emiterii Autorizației de Construire, fără condiții cu următoarele condiții (*3*5):

C.A. ARAD, Director general,
ing. Borha Gheorghe Vasile

**Precizări privind COMPLETAREA FORMULARULUI FIȘA TEHNICĂ - C.A. ARAD în vederea emiterii
AVIZULUI PENTRU AMPLASAMENT ȘI SAU BRANSAMENT / RACORD
pentru ALIMENTARE CU APĂ POTABILĂ INDUSTRIALĂ ȘI SAU CANALIZARE MENAJERĂ PLUVIALĂ**

I. DATE GENERALE(®)

1. Baza legală

- 1. 213/17.11.1998 privind proprietatea publică și regimul juridic al acesteia
- 1. 51/8.03.2006 (R) 5.05.2013, a serviciilor comunitare de utilități publice
- 1. 241/22.06.2006 (R) 7.09.2015 a serviciului de alimentare cu apă și canalizare
- 1. 199/25.05.2004 pentru modificarea și completarea Legii nr. 50/1991 privind autorizarea executării lucrărilor de construcții
- OT 13/26.02.2008 pentru aprobarea Regulamentului-cadru de organizare și funcționare a serviciilor publice de apă-canal

2. Conținutul documentației tehnice anexă la Fișa tehnică:

	<u>utilități apă-canal</u>		<u>alte lucrări exterioare</u>		
	rețele	bransare	utilități	civile	industriale
a). Certificatul de Urbanism (copie) ... Nr. ... din ...	X	X	X	X	X
b). Aviz CAA asigurare servicii (copie) Nr. ... din ...		X			X
c). Aviz CAA soluție tehnică (copie) ... Nr. ... din ...	X				
d). Memoriu general, importanța, perioada de execuție planificată	X		X	X	X
e). Memoriu specialitate apă, canal, exigențe minime de calitate	X	X			
f). Plan de încadrare în teritoriul anexa la C.U.	X	X	X	X	X
g). Planșă planuri topografice (sc. 1:500 -> 1:1000)	X		X	X	X
h). Planșă rețele, lucrări subterane (după caz, sc. 1:200 -> 1:1000)	X	X	X		X
g). Planșe caracteristice obiecte tehnologice apă-canal (după caz)	X				X
h). Scheme tehnologice, scheme de montaj, profile caracteristice	X	X			
i).					
k).					

Avizele de specialitate C.A. Arad necesare în dosarul tehnic se solicită și se obțin de proiectant direct de la operator. Dosarul tehnic va fi depus în 2 exemplare pentru fiecare utilitate publică ce face obiectul Fișei (APĂ, respectiv CANAL).

3. Durata de emiteri a avizului: (30 zile calendaristice de la data depunerii documentației complete)

II. CONDIȚII ȘI RESTRICȚII SPECIFICE INVESTIȚIEI IMPUSE DE AVIZATOR(®):

2.1. AMPLASAMENT:

Pe traseul și în zona de protecție sanitară a rețelelor, instalațiilor și construcțiilor specifice aparținând sistemelor publice de apă-canal este interzisă amplasarea de construcții provizorii sau demnitate (HG 930/95, OUI 13/88, Ord. MS 536/97).

2.2. BRANSAMENT DE APĂ - RACORDURI DE CANALIZARE:

Pentru bransarea/racordarea la utilitățile publice de apă-canal se întocmesc proiecte de specialitate, la solicitarea utilizatorului de apă, ori a operatorului de servicii de apă-canal, dacă sunt îndeplinite condițiile tehnice de funcționare ale sistemelor publice existente și se avizează separat, pentru fiecare obiectiv/imobil în parte.

2.3. CARACTERISTICILE TEHNICE CARE TREBUIE ASIGURATE PRIN PROIECT:

Condițiile generale de bransare/racordare, parametri hidraulici (debit, presiuni) și condițiile de calitate în punctul de delimitare a instalațiilor publice private se stabilesc prin Avizele de principiu C.A. Arad pentru furnizarea serviciilor de alimentare cu apă și canalizare, solicitate și obținute de proiectant în baza unei documentații de specialitate.

Soluțiile tehnico-economice pentru utilitățile noi de apă-canal și racordarea lor la sistemele publice existente se avizează de C.A. Arad la fazele de proiectare SI și PI.

III. INDICĂȚII PRIVIND TAXA DE AVIZARE(®):

- a) Emet: Hot. Cons. Adm. C.A. Arad nr./din ...
 - b) Valoarea taxei de avizare a Fișei tehnice C.A. Arad este de ... lei
 - c) Banca: Trezoreria Arad cont RO85TREZ0215069XXX008141; B.C.R. Arad cont RO93RNCB120000000280001
- Taxa pentru avize de specialitate nu este inclusă în taxa de avizare a Fișei tehnice și se plătește, de C.A. Arad, separat.

IV. ALTE DATE FURNIZATE DE AVIZATOR(®):

Trasare (informativă) gospodării edilitare de apă-canal existente pe planuri topografice prezentate de proiectant, restituite

și conform anexei C.A. Arad nr. 3/5) la prezenta Fișă Tehnică.

NOTA

- Rubricile marcate ale normativului de Fișă Tehnică se completează după cum urmează:
- (1) De către proiectant - cu datele rezultate din documentația tehnică existentă (sc. aprobate)
- (2) De către proiectant - cu numele, prenumele și titlul profesional al acestuia (ex. inginer, arhitect, inginer de servicii, chimist, etc.) sau domeniul profesional (ex. inginer)
- (3) De către operator - cu numele și adresa documentației și a FIȘII TEHNICE (după caz)
- (4) Rubricile marcate cu asterisc se completează de avizator la C.U. în funcție de caracteristicile și condițiile de bransare/racordare de amplasament
- (5) De către titularul beneficiar - cu datele solicitate de avizator pentru completarea fișei tehnice
- (6) 5) Date tehnice specifice lucrării formulate de C.A. Arad la C.U. (Planșă SI, PI, CS, etc.) în funcție de caracteristicile și condițiile de bransare/racordare de amplasament

Catre,

Primaria comunei Socodor
NR.59/23.05.2022
Aviz conditionat

Urmare a documentatiei prezentate de dvs. Privind lucrarea "Alimentare cu gaze naturale a comunelor Socodor, Graniceri si Pilu" va comunicam urmatoarele:

In zona propusa pentru lucrari SC RCS&RDS SA are amplasate instalatii de comunicatii subterane.

Avand in vedere importanta deosebita a retelei de cabluri telefonice proprietate SC RCS&RDS SA, cat si faptul ca acestea vor fi afectate de lucrarile proiectate conform documentatiei prezentate, SC RCS&RDS SA este de accord cu aceasta lucrare numai in conditiile indeplinirii urmatoarelor masuri de protejare a retelelor telefonice:

Lucrarile din zona instalatiilor de telecomunicatii pentru care s-a solicitat avizul, se vor executa numai cu asistenta tehnica a reprezentantilor SC RCS&RDS SA. Pentru aceasta cu minim 48 de ore inainte de inceperea lucrarilor beneficiarul/constructorul va solicita acordarea de asistenta tehnica, la fax 0357-400440, pentru pichetare si predare de amplasament. Intreaga raspundere privind mentinerea integritatii instalatiilor tc. pana la finalizarea si receptia lucrarilor revine constructorului si beneficiarului de lucrare.

Predare de amplasament privind reseaua tc. existenta se va concretiza prin semnarea unui Proces Verbal de predare/primire amplasament, ce se va constitui anexa unei minute/conventii, semnate de ambele parti, beneficiar, constructor si SC RCS&RDS SA, la predarea amplasamentului.

Proiectantului ii revine sarcina completarii documentatiei de executie(autorizare) cu instalatiile telefonice atentionand constructorul asupra acestora atat in memoriu cat si pe planurile de executie, prin note: **ATENTIE!** Instalatii telefonice de importanta deosebita.

Toate lucrarile proiectate prin aceasta documentatie in zona cablurilor telefonice subterane, vor fi prevazute a se executa obligatoriu manual in prezenta delegatilor SC RCS&RDS SA.

In cazul in care sunt produse avarii ale instalatiilor de telecomunicatii, ca urmare a nerespectarii prevederilor prezentului aviz, contravaloarea lucrarilor de remediere a instalatiilor avariate, precum si daunele solicitate clientii SC RCS&RDS SA datorita intreruperii furnizarii serviciilor, vor fi suportate de cel care a produs avaria.

Prezentul aviz este valabil pe durata valabilitatii Certificatului de Urbanism nr. 6/31.03.2022
Se interzice folosirea informatiilor referitoare la instalatiile telefonice din prezentul aviz, in alte scopuri decat cele pentru care au fost furnizate, cat si transmiterea lor unor terti.

Responsabil AAA
Iosif Wecker
Tel 0770057966



Orange Romania Communications S.A.

Direcția Executivă Tehnologie și Informație România
Divizia Rețea Acces România
Departamentul Proiectare & Implementare Rețea Pasivă
Compartimentul Inventar de Rețea

Data: 24.05.2022

Aviz nr: 40

Către: Comunele Socodor, Grăniceri și Pilu

AVIZ CONDIȚIONAT

Ca urmare a documentației dvs. depusă la S.C. Orange Romania Communications S.A. înregistrată sub nr. 80/data 13.05.2022, privind lucrarea „ **Alimentare cu gaze naturale a comunelor Socodor, Grăniceri și Pilu județul Arad** ”, vă comunicăm următoarele:

În zona identificată prin planurile de situație atașate la CU nr. 6/31.03.2022, S.C. Orange Romania Communications S.A. are amplasate/pozate instalații de telecomunicații aflate în exploatare.

Având în vedere importanța deosebită a rețelei de telecomunicații proprietatea S.C. Orange Romania Communications S.A., cât și faptul că acestea vor fi afectate de lucrările proiectate conform documentației prezentate, S.C. Orange Romania Communications S.A. este de acord cu această lucrare numai în condițiile îndeplinirii următoarelor măsuri de protecție a rețelelor de telecomunicații subterane și/sau aeriene:

- Lucrările pentru care s-a solicitat avizul, efectuate în zona instalațiilor de telecomunicații, se vor executa numai sub asistența tehnică a S.C. Orange Romania Communications S.A.. Pentru aceasta înainte de începerea lucrărilor beneficiarul /constructorul va solicita acordarea de asistență tehnică la dl. Tiberiu Toth tel. 0257 204699/ 0760 246191 tiberiu.toth@orange.com sau prin fax la nr. 0257 215600
- Se vor respecta distanțele minime impuse de SR8591/1997
- Predarea amplasamentului, privind rețeaua de telecomunicații existentă, se va concretiza prin semnarea unui Proces Verbal de predare / primire amplasament, ce va constitui anexa a unei Minute/Convenții, semnate de ambele părți, beneficiar / constructor respectiv S.C. Orange Romania Communications S.A.
- Dacă la predarea de amplasament se constată că nu pot fi respectate distanțele minime față de instalațiile de telecomunicații de pe amplasament, beneficiarul va solicita la o unitate de specialitate întocmirea unei documentații tehnice pentru devierea/protecția instalațiilor proprietate S.C. Orange Romania Communications S.A. care să reglementeze această situație.
- În cazul lucrărilor de reabilitare drumuri vor fi incluse și fondurile necesare ridicării sau coborârii gurilor de cămine telefonice la noul nivel al carosabilului, în cazul în care nivelul acestuia se va modifica față de cel existent, în urma lucrărilor de modernizare proiectate.


- Toate lucrările proiectate prin această documentație în zona cablurilor de telecomunicații subterane, vor fi prevăzute a se executa obligatoriu manual și în prezența delegaților S.C. Orange Romania Communications S.A..
- În cazul în care sunt produse avarii ale instalațiilor de telecomunicații, ca urmare a nerespectării prevederilor prezentului aviz, contravaloarea lucrărilor de remediere a instalațiilor avariate, precum și daunele solicitate de clienții S.C. Orange Romania Communications S.A. datorită întreruperii furnizării serviciilor, vor fi suportate de cel care a produs avaria.

Prezentul aviz este valabil pe toată perioada implementării investițiilor cu condiția începerii execuției lucrărilor în termenul prevăzut de lege, cu excepția cazurilor în care pe parcursul execuției lucrărilor sunt identificate elemente noi care să impună reluarea procedurilor de avizare prevăzute de lege, necunoscute la data emiterii avizelor/acordurilor, precum și/sau modificări ale condițiilor care au stat la baza emiterii acestora, după caz.
Se interzice folosirea informațiilor referitoare la instalațiile de telecomunicații din prezentul aviz, în alte scopuri decât cele pentru care au fost furnizate, ca și transmiterea lor unor terți.

Taxa emiterie aviz: achitat.

Cu stimă,
Responsabil Avize Tehnice

Cucuiet Vasile Alexandru





ROMÂNIA- JUDEȚUL ARAD
ORAȘUL CHIȘINEU CRIS

Chișineu-Criș, str. Înfrățirii nr.97 Cod 315100, Tel. 0257-350098, Fax 0257-350059 e-mail: primariachcris@yahoo.com



Nr. 6827 din 16.05.2022
**Serviciul Urbanism, Amenajarea Teritoriului,
Achizitii Publice si Investitii**

Catre,
Comunele Socodor, Graniceri si Pilu, jud. Arad

Ca urmare a cererii nr. 6827 din 09.05.2022 inregistrata la Primaria Orasului Chisineu Cris, pentru emiterea acordului pentru realizarea lucrarilor "**Alimentare cu gaze naturale a comunelor Socodor, Graniceri si Pilu**", prin racordarea la conducta de inalta presiune DN 20 Abramut- Arad, de catre SC METAN GRUP SRL in calitate de proiectant,

Strict pentru amplasamentul proprietate publica a Orasului Chisineu Cris situat in extravilanul acestuia, identificat prin plan de situatie.

In scopul: "**ALIMENTAREA CU GAZE NATURALE A COMUNELOR SOCODOR, GRANICERI SI PILU**", FAZA DTAC, Beneficiar **Comunele Socodor, Graniceri si Pilu, jud. Arad,**

In urma documentatiei transmise si a verificarii datelor existente, se emite:

AVIZ FAVORABIL

Cu urmatoarele conditii:

- Obtinerea acordurilor si avizelor necesare conform legislatiei in vigoare.
- Readucerea la forma initiala a terenului afectat de lucrari, dupa finalizarea acestora.
- Prezentul aviz este valabil la faza de proiectare D.T.A.C.

PRIMAR
Florin- Flavius Chereji

SECRETAR GENERAL
Florina Scorte

ARHITECT SEF
Marius Popa



COMUNA SOCODOR

Cod Fiscal: 3519330; comuna Socodor, nr.1, Cod Postal: 317305, județul Arad, Tel.: +4 0257 358 100;
Fax: +4 0257 358 112; e-mail: socodor@gmail.com, primaria@socodor.ro; Web: www.socodor.ro



Nr. înregistrare: 1516 din 27 aprilie 2022

Către,
S.C. METAN GRUP S.R.L.

Domnului Director, Ioan Gheorghe POPA

Stimate domn,

Urmare la solicitarea dumneavoastră nr.22063 din 21.04.2022, înregistrată la Primăria comunei Socodor cu nr.1515/27.04.2022, în vederea emiterii acordului pentru realizarea lucrărilor la obiectivul de investiție „Alimentare cu gaze naturale a comunelor Socodor, Grăniceri și Pilu, județul Arad”, conform certificatului de urbanism nr.6 din 31.03.2022, vă comunicăm **acordul nostru favorabil** cu privire la executarea lucrărilor din cadrul proiectului mai sus menționat, atât în intravilanul localității Socodor cât și în extravilan, lucrări executate pe domeniul public al comunei Socodor.

Prezentul acord este valabil la faza proiectare DTAC pentru obținerea autorizației de construire.

Cu stimă,

PRIMAR,
JURA IOAN DIMITRIE



SECRETAR GENERAL,
CRISAN GHEORGHE

ARHITECT ȘEF,
HEINZL CAROL MARCEL



ROMANIA
JUDETUL ARAD
PRIMARIA COMUNEI GRANICERI

Graniceri nr.10, jud Arad, cod postal :317140
Tel/Fax : 0257/ 353 – 150, 0257/353-200, E-mail: ottlaca@gmail.com

Nr. 1209 din 25.05.2022

CĂTRE,
S.C. METAN GRUP SRL

Avand în vedere necesitatea emiterii avizului administratorului domeniului public din intravilanul comunei Grăniceri, referitor la lucrarea "Alimentare cu gaze naturale a comunelor Socodor, Grăniceri și Pilu, județul Arad".

În urma analizei documentației transmise, se emite următorul

AVIZ

FAVORABIL pentru Alimentare cu gaze naturale a comunelor Socodor, Grăniceri și Pilu, județul Arad".

Primar,
Bătrânu Petru-Claudiu



Inspector,
Ardelean Daniela

Secretar,
Codrean Simion Adrian


ROMANIA – JUDETUL ARAD
PRIMARIA COMUNEI PILU
PILU nr. 69 Cod 317255: Tel./fax: 0257/353800; tel. 0257-353818
E-mail : primaria@comunapilu.ro

Nr. 893 din 09.05.2022

ACORD FAVORABIL

Comuna Pîlu , prin primar Dragan Dan Lucian, in calitate de administrator al domeniului public din intravilanul comunei Pîlu, cu sediul in comuna Pîlu, nr.69, jud.Arad,va comunicam acordul institutiei noastre atit pentru intravilanul cit si pentru extravilanul comunei Pîlu , pe drumurile de exploatare pe unde va trece traseul la proiectul de .. Alimentare cu gaze naturale a comunelor Socodor , Graniceri si Pîlu, judetul Arad ..

Primar ,
Dragan Dan Lucian



e-distributie
Banat

E-DISTRIBUTIE BANAT S.A.

Strada Pestalozzi Iohan Heinrich, nr. 3-5, TIMISOARA, TIMIS
Telefon/fax: 0256929 / 0372876276

Nr. 10149218 din 11/07/2022

Catre

COMUNA SOCODOR, domiciliul/sediul in judetul ARAD, municipiul/ orasul/ sectorul/ comuna/ satul SOCODOR, Strada SOCODOR, nr. 1, bl. - , se. - , et. - , ap. - .

Referitor la cererea de aviz de amplasament inregistrata cu nr. 10149218 / 24/05/2022, pentru obiectivul DTAC-ALIMENTARE CU GAZE NATURALE A COMUNELOR SOCODOR,GRANICERI SI PILU, JUDETUL ARAD cu destinatia DTAC-ALIMENTARE CU GAZE NATURALE A COMUNELOR SOCODOR,GRANICERI SI PILU, JUDETUL ARAD situat in judetul ARAD, municipiul/ orasul/ comuna/ sat/ sector SOCODOR, Strada SOCODOR, nr. FN, bl. - , et. - , ap. - , CF - , nr. cad. - .

In urma analizei documentatiei pentru amplasamentul obiectivului mentionat, se emite:

AVIZ DE AMPLASAMENT FAVORABIL

Nr. 10149218 / 11/07/2022

- Utilizarea amplasamentului propus, pentru obiectivul d-voastra, se poate face cu respectarea Legii energiei electrice si a gazelor naturale nr.123/2012, a Ordinului ANRE nr.49/2007 si nr. 25/2016, a prescriptiilor si normelor tehnice energetice PE 106/2003, SR 8591/97, NTE 003/04/00 si NTE 007/08/00.*

AVIZ FAVORABIL CU RESPECTAREA URMATOARELOR CONDITII: 1. Se vor respecta Ordinul ANRE nr. 239/2019, PE 101A/85, NTE 003/04/00, NTE 007/08/00 si PE 106/2003 in ceea ce priveste coexistenta PT, LEA, LES cu cladiri, drumuri, imprejmuiri, utilitati (gaz, apa, canalizare, etc.), propuse a se construi; 2. La predarea amplas. se va convoca in scris deleg. UT ARAD; 3. Este interzisa exec. de sapaturi mecaniz. la dist. mai mici de 1,5m fata de LES ex. dar nu inainte de det. prin sondaje a traseului acestora si 1 m fata de fundatiile stalpilor, ancore, prize de pamant, etc. TOATE SAPATURILE SE VOR EXECUTA MANUAL PE TRASEUL LES EXISTENT; 4. Dist. min. pe oriz. intre peretele conductei subterana de distributie gaz pr. a se construi si cea mai apropiata fundatie sau priza de pamant a unui stalp LEA 20kV, LEA 0,4kV ex. (APROPIERE, TRAVERSARE), va fi min. 5 m, cf. NTE 003/04/00, PE 106/2003; 5. Dist. min. de APROPIERE pe oriz. intre armaturile metalice ale conductei subterane de gaz (robinete, regulatoare, refulatoare, vane, etc.) si axul LEA 20kV, LEA 0,4kV ex., respectiv baza stalpilor la TRAVERSARE, va fi egala cu inaltimea deasupra solului a celui mai inalt stalp din zona de apropiere plus 3m si inaltimea stalpului pt. LEA 0,4kV, NTE 003/04/00, PE 106/2003; 6. La TRAVERSARE conducta de gaz va supratraversa LES ex.. In caz contrar, conducta de gaz se va proteja in tub de protectie pe o lungime de 0,8m de fiecare parte a intersectiei. Tubul va fi prevazut la capete cu rasuflatori, cf. I6. Unghiul minim de traversare este de 60°. Dist. de sig. in plan vertical va fi min. 0,25m, cf. NTE 007/08/00; 7. Dist. de sig. in plan oriz., la apropiere, intre peretele conductei subterane de gaz si LES, va fi min. 0,6m. Dist. de apropiere se va mari la 1,5 m

In vederea racordarii la rețeaua electrică de distribuție, solicitantul trebuie să prezinte dosarul instalației de utilizare

- In cazul in care in zona mai sunt și alte instalații electrice care nu aparțin **E-DISTRIBUTIE BANAT S.A.**, solicitantul va obține obligatoriu avizul de amplasament și de la proprietarul acelor instalații electrice (TRANSELECTRICA, HIDROELECTRICA, TERMOELECTRICA, alți detinatori de instalații, după caz).
- **Prezentul aviz este valabil pe perioada valabilității Certificatului de Urbanism nr. 6 / 31/03/2022, respectiv până la data de 31/03/2024.**
- Prezentul aviz este valabil numai pentru amplasamentul pentru care a fost emis.
- Se anexează **64** planuri de situație vizate de Zona MT/JT **Ineu**.
- Redactat în 2 (două) exemplare, din care unul pentru solicitant.

Responsabil E-DISTRIBUTIE BANAT S.A.

Manager UT Arad

Stanca Gabriela M. Signed by Gabriela Maria Stanca\

on 11/07/2022 at 13:02:58 CEST

Verificat
Bora Gabriel

Intocmit

Huruba Petrica

Signed by PETRICA DORU HURUBA

on 11/07/2022 at 13:00:04

CEST

Ca urmare a prelungirii valabilității Certificatului de Urbanism, se prelungeste valabilitatea Avizului de amplasament până la

Responsabil _____

* pentru aviz favorabil fara conditii se va inscrie ""Nu este cazul" / pentru aviz favorabil cu conditii se vor inscrie distantele minime de apropiere și încrucișare între obiectivul propus și rețelele electrice (IEA sau LES) existente în zona, în conformitate cu prescripțiile energetice în vigoare.

** dacă nu sunt conditii se va inscrie "Nu este cazul"

*** se bifează căsuța corespunzătoare situației, se specifică tipul de bransament propus și întărirea de rețea (dacă este cazul)



MINISTERUL SĂNĂTĂȚII
DIRECȚIA DE SĂNĂTATE PUBLICĂ A JUDEȚULUI ARAD
310036-Arad, str. Andrei Șaguna, nr. 1-3
Tel. 0257. 254. 438 ; Fax: 0257. 230. 010
web: www.dsparad.ro, e-mail: secretariat@dsparad.ro
Operator date cu caracter personal nr.34651

Nr. 253 /14.06.2022

NOTIFICARE

de asistență de specialitate de sănătate publică

Date identificare solicitant și calitatea acestuia:

CONSILIUL JUDEȚEAN ARAD

Localitatea: Arad, str. Corneliu Coposu, nr.22, județul Arad

Date identificare obiectiv notificat:

Localitatea: Comuna Socodor, Comuna Grăniceri, Comuna Pilu, Intravilan și extravilan, jud. Arad

Activitatea/activitățile pentru care este notificat obiectivul:

ALIMENTARE CU GAZE NATURALE A COMUNELOR SOCODOR, GRĂNICERI ȘI PILU, JUDEȚUL ARAD

Faza: D.T.A.C.

Proiect nr. 22006

Proiectant: S.C. METAN GRUP S.R.L.

Numărul și data întocmirii referatului de evaluare, numele și prenumele specialistului :

nr. 675/14.06.2022; Dr. Drăgănescu Ionel, medic primar igienă.

În urma evaluării documentației aferente proiectului propus, s-au constatat următoarele:

- **proiectul este în concordanță cu legislația națională privind condițiile de igienă și sănătate publică.**

Notificarea este valabilă atât timp cât nu se modifică datele din memoriul tehnic și proiect.

DIRECTOR EXECUTIV
DR. POTOLIA GEANINA

ȘEF DEPARTAMENT SUPRAVEGHERE
ÎN SĂNĂTATE PUBLICĂ
DR. CÎTU MARGARETA MIHAELA

Redactat: As. Horga Mirela



COMPANIA NAȚIONALĂ DE ADMINISTRARE A
INFRASTRUCTURII RUTIERE S.A.
DIRECȚIA REGIONALĂ DE DRUMURI
ȘI PODURI TIMIȘOARA

Str. Coriolan Băran nr. 18, Timișoara, România, 300238
Tel.: (+4 0256) 246 602, Fax: (+4 0256) 246 632,
E-mail: oce@drdptm.ro

CUJ 16054368; J40/552/15.01.2004; Capital social 18.416.750 LEI
Operator de date cu caracter personal nr. 16562
www.erovinieta.ro www.drdptm.ro



Serviciul AVZDN
Tel. 0256 246 639

INDICATIV 340/494

Către,
COMUNA SOCODOR

Spre știință,
SECȚIA DRUMURI NAȚIONALE ARAD

Referitor: „Alimentare cu gaze naturale a comunelor Socodor, Grăniceri și Pilu” în zona DN 79A, km 107+114- km -109+539 , km 120+218 - km 123+272 și km 124+654 – km 126+707.

Urmare cererii dumneavoastră înregistrată la DRDP Timișoara cu nr. 9335/29.06.2022 și analizei documentației depuse în cadrul ședinței CT Restrâns al DRDP Timișoara din data de 01.07.2022, vă comunicăm acordul prealabil privind lucrarea „Alimentare cu gaze naturale a comunelor Socodor, Grăniceri și Pilu” în zona DN 79A, km 107+114- km -109+539 , km 120+218 - km 123+272 și km 124+654 – km 126+707 partea stângă și dreaptă, cu respectarea următoarelor condiții:

1. În lungul DN 79A, între km 107+114- km -109+539 , km 120+218 - km 123+272 și km 124+654 – km 126+707 partea stângă și dreaptă, conducta de distribuție gaze naturale se va prevedea în afara amprizii și zonei de siguranță a drumului național, dincolo de linia plantațiilor, a șanțurilor, rigolelor sau a canalelor existente, la următoarele distanțe față de axa drumului național:

Com. Socodor

- km 107+114 – 107+292 dr. la distanța de minim 15,80 m.
- km 107+691 – 107+717 dr. la distanța de minim 30,00 m.
- km 107+741 – 108+002 dr. la distanța de minim 10,50 m.
- km 108+273 – 108+294 dr. la distanța de minim 28,00 m.
- km 108+493 – 108+762 dr. la distanța de minim 10,50 m.
- km 109+388 la distanța de minim 30,00 m
- km 108+395 – 108+513 stg. la distanța de minim 9,00 m;
- km 109+381 – 109+539 stg. la distanța de minim 12,00 m;

Com. Pilu

- km 120+302 – 121+844 dr. la distanța de minim 10,30 m.
- km 120+218 – 121+283 stg. la distanța de minim 14,00 m.
- km 120+920 – 123+272 stg. la distanța de minim 10,00 m.

Sat Vârșand

- km 124+665 – 124+866 dr. la distanța de minim 12,00 m.
- km 124+938 – 125+179 dr. la distanța de minim 13,50 m.
- km 125+180 – 125+722 dr. la distanța de minim 14,50 m.
- km 125+875 – 126+678 dr. la distanța de minim 10,50 m.
- km 124+654 – 126+707 stg. la distanța de minim 10,00 m.

2. Subtraversările DN 79A, km 107+780, km 108+273, km 108+513, km 109+385, km 120+751, km 121+843, km 125+441 și km 126+273 cu conducta de gaze, se vor executa prin forare orizontală, astfel încât să nu afecteze desfășurarea normală a circulației pe drumul național. Punctele de lucru în zona drumului fiind semnalizate corespunzător.

3. În subtraversarea drumului național, conducta de gaz bine etanșată și protejată în tub de protecție, se va prevedea la adâncimea de minim 2,00 m măsurată între generatoarea superioară a tubului de protecție și cota îmbrăcămintei drumului național în axă

4. Amplasamentul gropilor de forare se va stabili împreună cu delegatul Secției de Drumuri Naționale Arad, în afara amprizei și zonei de siguranță a drumului național.

Adâncimea de 2.00 m se impune pentru a se evita afectarea conductei de gaz în cazul în care se vor executa lucrări de reabilitare, modernizare, modificare, întreținere, reparație sau exploatare a drumului național.

5. Unghiul dintre axa subtraversării și axa DN 79A va fi cât mai apropiat de 90°, dar nu mai mic de 60°.

6. Traversarea canalelor, pâraurilor și râurilor se va face în soluție independentă (subtraversare sau autoportantă), la o distanță minimă de 5,00 m față de elementele marginale de structură ale podurilor și podetelor existente pe drumul național. Se interzice amplasarea conductelor de alimentare cu gaz pe elementele podurilor și podetelor.

În cazul în care lucrările de reabilitare, modernizare, modificare, întreținere, reparație sau exploatare a drumului național o impun, beneficiarul se obligă să mute pe cheltuiala sa conducta de alimentare cu gaze naturale.

7. Pe toată durata execuției lucrărilor, închiderea sau instituirea restricțiilor de circulație, se va face conform "Normelor metodologice privind condițiile de închidere sau de instituire a restricțiilor de circulație în vederea executării de lucrări în zona drumului public și/sau protejarea drumului" aprobate prin Ordinul comun nr. 1112/411 al Ministrului de Interne și al Ministrului Transporturilor, publicat în Monitorul Oficial nr. 397/24.08.2000.

8. În timpul execuției lucrărilor se interzice depozitarea pe ampriza și zona de siguranță a drumului a oricăror materiale, utilaje, unelte, pământ, etc.

9. Eventualele tasări ce se vor produce pe platforma drumului național ca urmare a execuției lucrărilor autorizate, se vor remedia imediat de către beneficiar, în cele mai bune condiții de calitate.

10. În documentația de execuție se vor prevedea fondurile necesare pentru refacerea la starea inițială în cele mai bune condiții de calitate, a tuturor elementelor drumului național afectate prin lucrările ce urmează a se executa.

11. Prealabil execuției, beneficiarul va solicita **eliberarea autorizației de amplasare și execuție** în zona drumului național, în conformitate cu Ordonanța Guvernului nr. 43/1997, depunând în acest scop la D.R.D.P. Timișoara documentația tehnică conform conținutului cadru afișat pe site-ul DRDP Timișoara.

12. Acordul prealabil este emis pentru lucrarea : „Alimentare cu gaze naturale a comunelor Socodor, Grăniceri și Pilu” în zona DN 79A, km 107+114- km -109+539 . km 120+218 - km 123+272 și km 124+654 – km 126+707, beneficiar com. Socodor și este valabil conform prevederilor Legii 50/1991 privind autorizarea executării lucrărilor de construcție, cu completările și modificările ulterioare, pe perioada de valabilitate a certificatului de urbanism nr. 06 din 31.03.2022 și **nu dă dreptul beneficiarului la începerea lucrărilor în zona drumului fără obținerea autorizației de amplasare și execuție din partea D.R.D.P. Timișoara.**

13. Contravaloarea tarifului pentru eliberarea prezentului acord prealabil s-a achitat cu OP nr. 379 din data de 29.06.2022.

Timișoara 06.07.2022

DIRECTOR REGIONAL
Ing. Nicoleta PORDEA

N. Pordea

DIRECTOR ÎNTREȚINERE DN ȘI AUTOSTRĂZI
ing. Bogdan LAZIE

B. Lazie

06.07.2022

DIRECTOR ADJUNCT ÎNTREȚINERE
ing. Razvan CAPASTRARU

R. Capastraru



**COMPANIA NAȚIONALĂ DE ADMINISTRARE A
INFRASTRUCTURII RUTIERE S.A.
DIRECȚIA REGIONALĂ DE DRUMURI
ȘI PODURI TIMIȘOARA**
Str. Coriolan Băran nr. 18, Timișoara, România, 300238
Tel.: (+4 0256) 246 602, Fax: (+4 0256) 246 632,
E-mail: occl@drdptm.ro
CUI 16054368; J40/552/15.01.2004; Capital social 18.416.250 LEI
Operator de date cu caracter personal nr. 16562
www.eroyniata.ro www.drdptm.ro



Nr. 340/550 / 15/07/2022

S.D.N. ARAD
Anexa 4 Cod PTE-02-AMUCZDN-Q
INDICATIV 1/24

**Autorizație de amplasare și/sau de acces în zona drumului public
nr. 8095 din 15/07/2022**

BENEFICIAR: COMUNA SOCODOR
Adresa: SOCODOR, NR. 1, JUDEȚUL ARAD

În conformitate cu prevederile O.G. nr.43/1997, cu modificările și completările ulterioare și ale normelor tehnice în vigoare, în baza documentației depuse, se eliberează prezenta autorizație pentru lucrarea: **Alimentare cu gaze naturale a comunelor Socodor, Grânceri și Pilu** în zona DN 79A în zona DN km 107+114-109+539 dreapta, stanga; km 120+302-123+272 dreapta, stanga; km 124+665-126+707 dreapta, stanga; Subtraversări km 108+513, km 109+385, km 120+751, km 121+843, km 125+441, km 126+273, km 107+780 și km 108+273, cu respectarea următoarelor condiții:

- Autorizațiile de amplasare și/sau de acces în zona drumului sunt valabile pe toată perioada de existența a obiectivului în următoarele condiții cumulate:
- respectarea prevederilor art. 46 alin. 8 și 9 din Ordonanța Guvernului nr. 43/1997 privind regimul drumurilor cu completările și modificările ulterioare;
 - începerea lucrărilor autorizate în zona drumului în termenul prevăzut de lege;
 - respectarea întocmai a condițiilor menționate la a) și b);

Dacă lucrările nu încep în termenul menționat la punctul b), beneficiarul are obligația să solicite eliberarea unei noi autorizații.

A. Condiții generale

- Beneficiarul are obligația să comunice în scris, în prealabil, cu cel puțin 48 de ore, Secției de Drumuri Naționale ARAD, data la care va începe execuția lucrărilor autorizate, nominalizând și executantul lucrărilor, urmând ca, după caz, să se întocmească Procesul verbal de predare-primire a amplasamentului.
- Pe toată durata execuției lucrărilor, închiderea sau înlocuirea restricțiilor de circulație, se va face conform "Normelor metodologice privind condițiile de închidere sau de instituire a restricțiilor de circulație în vederea executării de lucru în zona drumului public și/sau protejarea drumului" aprobate prin Ordinul comun nr. 1112/411 al Ministrului de Interne și al Ministrului Transporturilor, publicat în Monitorul Oficial nr. 397/24.08.2000.
- Districtul de drumuri NĂDAB va fi anunțat cu 48 ore înaintea începerii lucrărilor, urmând ca odată cu demararea acestora să verifice pe teren și să consemneze într-un proces verbal împreună cu delegatul unității beneficiare, existența semnalizării rutiere temporare, respectiv acceptul de instituire a restricțiilor de circulație în vederea începerii lucrărilor. Verificarea semnalizării rutiere temporare și a modului în care este asigurată securitatea traficului rutier, se va face pe toată durata execuției, iar în situația în care se constată abateri, se va dispune pe loc remedierea deficiențelor sau, dacă este cazul, sistarea lucrărilor până la eliminarea acestora.
- Beneficiarul lucrărilor este obligat să solicite, în prealabil începerii execuției lucrărilor, acordul de la deținătorii de instalații aeriene, subterane, construcții de orice fel, precum și pentru plantații existente în zona de execuție a lucrărilor și care pot fi afectate, acesta răspunzând direct pentru pagubele produse sau pentru execuția lucrărilor fără aprobările necesare.
- De orice accident de muncă sau de circulație produs în timpul și din cauza execuției lucrărilor, răspund direct beneficiarul autorizației și executantul lucrării.
- Beneficiarul autorizației și executantul lucrării răspund direct, de respectarea normelor de protecția mediului.
- Lucrările ce afectează partea carosabilă se vor executa conform cu aprobarea de instituire a restricțiilor de circulație emisă de administratorul drumului.
- Deținătorii cu orice titlu ai panourilor publicitare, ai construcțiilor, ai căilor de acces, ai utilităților de orice fel sau ai instalațiilor acceptate prin acordul prealabil și autorizația de amplasare și/sau de acces în zona drumului public, emise de administratorul drumului, sunt obligați ca în termen de 60 de zile de la primirea înștiințării să execute, pe cheltuielile lor și fără nicio despăgubire din partea administratorului drumului, demolarea, mutarea sau modificarea acestora, în condițiile în care acest lucru este impus de construirea, modernizarea, modificarea, întreținerea sau exploatarea drumului public, precum și de asigurarea condițiilor pentru siguranța circulației, conform art.47 alin.13 din O.G. nr.43/1997, cu modificările și completările ulterioare.
- Această autorizație nu da dreptul beneficiarului să ocupe abuziv terenuri ce nu-i aparțin și care îi sunt necesare pentru realizarea obiectivului autorizat (construcției, instalației, accesului sau parcarii, după caz), beneficiarul având obligația de a obține acceptul scris al proprietarului de teren.
- Prezența autorizației s-a emis pentru destinația și funcția precizată a obiectivului. Schimbarea funcției sau a destinației obiectivului, implică obligația beneficiarului de a obține acceptul administratorului drumului pentru noua situație.
- Obiectivul va fi pus în funcțiune numai după finalizarea în totalitate a lucrărilor aferente realizării accesului la drumul public, precum și a tuturor utilităților care ar putea afecta accesul, în conformitate cu condițiile impuse prin avize. Certificarea respectării acestor condiții, precum și a dreptului de punere în funcțiune a obiectivului, este dată prin realizarea recepției lucrărilor de către administratorul drumului și poliția rutieră, acest lucru fiind consemnat la punctul C al prezentei autorizații, sub semnatura, de către persoanele delegate în acest scop.
- Nerespectarea uneia sau a mai multor prevederi din prezenta autorizație, conduce la retragerea acesteia și, în conformitate cu art.61 și art.46 din O.G. nr.43/1997 republicată, cu modificările ulterioare, la constatarea contravenției, la blocarea accesului în și din drumul național, precum și la desființarea lucrărilor ilegal amplasate, conform legislației în vigoare.

Autorizația nr. 8095 din data de 15/07/2022 Beneficiar: COMUNA SOCODOR

B. Condiții speciale

1. În lungul DN 79A, între km 107+114- km -109+539 , km 120+218 - km 123+272 și km 124+654 – km126+707 partea stângă și dreaptă, conducta de distribuție gaze naturale se va prevedea conform proiectului prezentat, precum și a **Acordului prealabil D.R.D.P. nr. 340/494 din data: 06/07/2022** în afara amprizei și zonei de siguranță a drumului național, dincolo de linia plantațiilor, șanțurilor, rigolelor sau a canalelor existente, la următoarele distanțe față de axa drumului național:

Com. Socodor

- km 107+114 – 107+292 dr. la distanța de minim 15,80 m.
- km 107+691 – 107+717 dr. la distanța de minim 30,00 m.
- km 107+741 – 108+002 dr. la distanța de minim 10,50 m.
- km 108+273 – 108+294 dr. la distanța de minim 28,00 m.
- km 108+493 – 108+762 dr. la distanța de minim 10,50 m.
- km 109+388 la distanța de minim 30,00 m
- km 108+395 –108+513 stg. la distanța de minim 9,00 m;
- km 109+381 –109+539 stg. la distanța de minim 12,00 m;

Com. Pîlu

- km 120+302 – 121+844 dr. la distanța de minim 10,30 m.
- km 120+218 – 121+283 stg. la distanța de minim 14,00 m.
- km 120+920 – 123+272 stg. la distanța de minim 10,00 m.

Sat Vârșand

- km 124+665 – 124+866 dr. la distanța de minim 12,00 m.
- km 124+938 – 125+179 dr. la distanța de minim 13,50 m.
- km 125+180 – 125+722 dr. la distanța de minim 14,50 m.
- km 125+875 – 126+678 dr. la distanța de minim 10,50 m.
- km 124+654 – 126+707 stg. la distanța de minim 10,00 m.

2. Lucrarile nu vor incepe inainte de preluarea prin proces verbal de predare-primire a amplasamentului, reprezentand ampriza si/sau zona de siguranta a drumului national, pe care urmeaza a se realiza lucrarile autorizate, in caz contrar urmand a se aplica sanctiunile prevazute de O.G. 43/1997 republicata, cu modificarile ulterioare. Beneficiarul are obligatia de a **notifica in scris** care are in administrare sectorul de drum, cu cel putin 48 de ore inainte, asupra datei de incepere a lucrarilor, si sa preia amplasamentul (ampriza si/sau zona de siguranta a drumului) pe care se vor realiza lucrarile autorizate, pe baza de proces verbal de predare-primire, inainte de inceperea lucrarilor.
3. **Subtraversarea DN 79A km 107+780, km 108+273, km 108+513, km 109+385, km 120+751, km 121+843, km 125+441 și km 126+273** se va executa prin foraj orizontal la adancimea de minim 2,00 m de la cota drumului in ax si pana la generatoarea superioara a tubului de protectie, respectiv de minim 0,80 m intre fundul santului drumului national si generatoarea superioara a tubului de protectie.
4. Subtraversările se vor executa sub unghi cat mai apropiat de 90 de grade sexagesimale dar nu mai mic de 60 de grade sexagesimale, unghi masurat intre axul drumului si axul tubului de protectie
5. Gropile necesare amplasarii forezei se vor executa in afara zonei de siguranta a drumului national.
6. Conducta va fi protejata prin tub de protectie, sub ampriza si zona de siguranta a drumului, cu asigurarea debuseului eventualelor gaze pierdute in caz de avarie spre o conducta de aerisire.
7. Nu va fi afectata partea carosabila a drumului, santurile, acostamentul, de siguranta circulatiei sau plantatia rutiera.
8. In timpul executiei lucrarilor nu se vor depozita pe ampriza si zona de siguranta a drumului materiale, unelte sau utilaje.
9. Se va asigura circulatia pietonilor in afara platformei drumului. Totodata, pe toata perioada executiei lucrarilor, nu va fi intrerupt accesul la proprietatile invecinate drumului.
10. Dupa finalizarea lucrarilor, zonele afectate vor fi readuse la starea initiala, prin grija si pe cheltuiala beneficiarului.
11. Orice degradare adusa drumului, aparuta in timpul sau dupa finalizarea lucrarilor, va fi remediata de catre o unitate specializata, pe cheltuiala beneficiarului prezentei autorizatii.
12. Inainte de inceperea lucrarilor, beneficiarul prezentei autorizatii (prin constructor) va obtine Acordul de instituire a restrictiilor de circulatie de la D.R.D.P. TIMISOARA - in prealabil obtinand Avizul I.P.J. - Serviciul Rutier si Procesul verbal de instituire a restrictiilor de la - conform Normelor Metodologice privind conditiile de inchidere a circulatiei si de instituire a restrictiilor de circulatie in vederea executarii de lucrari in zona drumului public si/sau pentru protejarea drumului- MI.-1112/04.04.2000/MT-411/08.06.2000.
13. SDN Arad va urmări respectarea conditiilor de autorizare si va receptiona lucrarea.
14. La receptia lucrării vor lua parte cate un reprezentant din partea , si I.P.J. si dupa caz, D.R.D.P.
15. Beneficiarul este obligat sa execute revizia periodica si repararea instalatiilor autorizate, pentru a asigura estetica, protejarea drumului si siguranta circulatiei.
16. Repararea si intretinerea, in orice situatie, a instalatiilor autorizate, se va realiza numai cu aprobarea administratorului drumului.
17. Beneficiarul lucrării este obligat, in conformitate cu Legea nr. 50/1991 privind autorizarea executarii constructiilor si unele masuri pentru realizarea locuintelor, sa solicite si sa obtina autorizatia de constructie de la Primaria locala sau, dupa caz, de la Consiliul Judetean de care apartine din punct de vedere teritorial zona de amplasament, inainte de inceperea lucrarilor.
18. Inainte de inceperea lucrarilor de realizare a bransamentului, beneficiarul are obligatia de a obtine avizele tuturor detinatorilor de utilitati existente in zona in care se realizeaza bransamentul proiectat. In situatia in care, prin avizele obtinute se impune modificarea conditiilor de realizare a bransamentului, beneficiarul se va prezenta la D.R.D.P. TIMISOARA Bucuresti in vederea obtinerii unui nou aviz pentru bransament.
19. Beneficiarul va fi singurul responsabil pentru afectarea utilitatilor existente in zona bransamentului propus in situatia in care acesta nu obtine avizele detinatorilor de utilitati sau nu respecta conditiile prevazute in acestea.

21. Autorizatia a fost intocmita in doua exemplare originale, unul pentru beneficiar, iar celalalt pentru administrator.
 22. Prezenta autorizatie se elibereaza in schimbul achitarii in lei, la cursul B.N.R. valabil la data emiterii facturii, a sumei de 80 EURO [include TVA in cuantumul prevazut de lege], conform Ordinului Ministrului Transporturilor nr 1836/07.12.2018.

EMITENT DRDP TIMISOARA
 DIRECTOR REGIONAL
 Ing. Nicoleta PORDEA

Director Intretinere DN si Autostrazi
 ing. Bogdan LAZAR

Director Adjunct Intretinere,
 ing. Razvan CAPASTRARU

Sef Serviciu A.V.Z.DN,
 Ing. Corina SIMION

Intocmit
 Sing. Sanda ALDA

Autorizatia nr. 8094 din data de 15/07/2022 Beneficiar: COMUNA SOCODOR



AM PRIMIT ORIGINALUL
 BENEFICIAR

Nume _____ Prenume _____

SEMNATURA si DATA _____

C. Confirmarea executiei lucrarilor.

Subsemnatii....., din partea..... din partea I.P.J. - S.P.R.
 si..... delegat din partea unitatii beneficiare COMUNA SOCODOR am procedat la verificarea amplasarii si/sau executiei lucrarilor autorizate, conform prevederilor avizului, solutiei tehnice si a conditiilor din prezenta autorizatie, de catre * in perioada..... si am constatat respectarea prevederilor sus-mentionate.

* se va trece firma constructoare

Data _____


Delegatul unitatii de drumuri Delegatul I.P.J. - S.P.R. Delegatul unitatii beneficiare




ex. 300/1000

ROMÂNIA
CONSILIUL JUDEȚEAN ARAD

310003 - Arad, strada Corneliu Coposu, nr. 22



Tel. 0040-357-731100
<http://www.cjarad.ro>



Fax. 0040-357-731280
consiliul@cjarad.ro



DIRECȚIA TEHNICĂ INVESTIȚII
SERVICIUL ADMINISTRARE DRUMURI ȘI PODURI
COMPARTIMENTUL ELABORARE AVIZE ȘI ACORDURI
Nr. 12.516/.....2022

Către,

Beneficiari:

Comuna Socodor, județul Arad
E-mail: socodor@gmail.com
Comuna Grâniceri, județul Arad
E-mail: ottlaca@gmail.com
Comuna Pilu, județul Arad
E-mail: primaria@comunapilu.ro

Proiectant: S.C. METAN GRUP S.R.L. cu sediul social în Brașov, str. Carpaților, nr. 42, județul Brașov
E-mail: office@metangrup.ro

În urma analizării documentației dvs, înregistrată la U.A.T. Județul Arad sub nr. 12.516/24.05.2022, prin care solicitați acordul prealabil de amplasare în zona drumului județean în vederea realizării obiectului de investiții: " Alimentare cu gaze naturale a comunelor Socodor, Grâniceri și Pilu ", faz D.T.A.C.+P.T.+D.D.E., amplasamentul terenului este în intravilanul și extravilanul comunelor Socodor, Grâniceri și Pilu, din județul Arad, proprietate publică a comunelor Socodor, Grâniceri și Pilu, și Județul Arad, prin Consiliul Județean Arad, administrator al drumurilor județene DJ 709B, respectiv DJ 709J, în baza Certificatului de urbanism nr. 6 din 31.03.2022, a procesul - verbal de constatare privind acceptarea amplasării instalațiilor de urbanism nr. 6 din 31.03.2022, a procesul - verbal de constatare privind acceptarea amplasării instalațiilor în ampriza și/sau zona de siguranță a drumului județean înregistrată la U.A.T. Județul Arad sub nr. 11719/13.05.2022 și a documentației depuse, vă comunicăm prezentul

ACORD PREALABIL

pentru amplasarea în zona drumului public județean
cu respectarea următoarelor condiții:

A. CONDIȚII GENERALE

- ◆ Acordul prealabil este valabil numai pentru faza de proiectare, finanțare.
- ◆ Acordul prealabil nu ține loc de Autorizație de amplasare și/sau acces la drumul județean și este utilizat de către beneficiar pentru obținerea Autorizației de construire. Se execută fără autorizație de construire lucrări de bransamente și racorduri executate pe domeniul public la infrastructura tehnico-edilitară existentă în zonă, cu acordul/autorizația administratorului drumului; respectiv introducerea de rețele și echipamente de comunicații electronice în infrastructurile fizice subterane existente, construite cu această destinație, precum și introducerea de rețele și echipamente de comunicații electronice în infrastructurile fizice interioare existente; (Potrivit punctul nr. 26 , art 11 alineatul (1) litera m) și p) din Legea nr. 193/2019 pentru modificarea și completarea Legii nr. 50/1991 privind autorizarea lucrărilor de construcții).
- ◆ La amplasarea oricăror construcții, instalații, amenajări etc.. se vor avea în vedere orice alte norme legale incidente în domeniu, în vigoare la data solicitării Acordului prealabil, inclusiv cele referitoare la distanțele de amplasare.

◆ După obținerea autorizației de construire, beneficiarul lucrărilor sau obiectivelor realizate ori amplasate în zona drumului public are obligația de a solicita și obține de la administratorul drumului public autorizația de amplasare și/sau acces la drum în zona drumului public, anterior începerii lucrărilor. În acest sens, lucrarea care afectează drumul public nu poate fi începută sau, după caz, continuată, dacă executantul acesteia nu are autorizarea administratorului drumului și acordul poliției, nu a realizat semnalizarea corespunzătoare, termenul aprobat a fost depășit ori lucrarea se execută în alte condiții decât cele stabilite în autorizație.

◆ Autorizația de amplasare în zona drumului public se emite numai ulterior încheierii cu administratorul drumului a contractului pentru utilizare și acces în zona drumului public și plata tarifelor corespunzătoare, dacă este cazul, conform Hotărârii Consiliului Județean Arad nr. 222/30.07.2021. Acordul și autorizația de amplasare în zona drumului public se emit pentru o anumită funcție și/sau destinație a obiectivului. La schimbarea funcției și/sau a destinației, beneficiarul este obligat să obțină aprobarea administratorului drumului pentru noua situație.

◆ Executarea lucrărilor din zona drumului public va fi realizată de firme specializate.

◆ Obligația și responsabilitatea privind construcția, întreținerea și repararea căilor de acces în/din drumul public, a parcarilor, a refugiilor și a platformelor carosabile revin beneficiarului înscris în acord.

◆ În caz de producere a unui eveniment rutier ca urmare a lucrărilor efectuate fără respectarea condițiilor impuse de administratorul drumului și/sau poliția rutieră sau a neaplicării *Normelor metodologice privind semnalizarea lucrării*, executantul lucrării răspunde contravențional, civil, sau penal, după caz.

◆ Semnalizarea lucrărilor se va face conform Normelor metodologice privind condițiile de închidere a circulației și/sau de instituire a restricțiilor de circulație în vederea executării de lucrări în zona drumului public și/sau pentru protejarea drumului, aprobat prin Ordinul M.I. și M.T. nr. 1112/411-2000.

◆ Pe perioada execuției lucrărilor se va menține în permanență curățenia platformei drumului, pentru siguranța și confortul participanților la trafic.

◆ Drumul, așa cum este definit în art. 2, alin. (3) din Ordonanța Guvernului nr. 43/1997, republicată, cu completările și modificările ulterioare, afectat de lucrare, se va reface la starea inițială respectând structura existentă a porțiunilor de drum afectate.

◆ Pe partea carosabilă, pe acostamente, în zona de siguranță și protecție a drumului public nu vor fi depozitate niciun fel de materiale, utilaje, echipamente etc. care pot împiedica desfășurarea în siguranță a traficului rutier.

◆ În lipsa autorizației de amplasare și/sau de acces în zona drumului public, beneficiarul nu are dreptul să realizeze lucrările respective. În caz contrar, administratorul drumului notifică beneficiarul lucrării/obiectivului să desființeze pe cheltuiala sa lucrările în termen de 5 zile de la data primirii notificării și să restabilească continuitatea elementelor geometrice în zona drumului deschis circulației publice. În cazul nerespectării acestui termen, administratorul drumului poate desființa lucrările respective sau poate închide căile de acces pe cheltuiala sa, urmând să facă demersuri pentru recuperarea cheltuielilor în conformitate cu reglementările în vigoare [art. 46 alin. (4) din O.G. nr. 43/1997 privind regimul drumurilor, republicată, cu modificările și completările ulterioare].

B. CONDIȚII SPECIALE legate de particularitatea construcției sau instalației în zona drumului:

◆ Racordarea conductei gaze naturale presiune redusă se face de la conducta existentă de înaltă presiune PN=40 bar, DN 20 'Abrămuț-Arad II, conducta de distribuție gaze naturale proiectată, se va amplasa adiacent drumului județean DJ 709B și DJ 709J.

◆ Traseul rețelei de distribuție gaze naturale presiune redusă este în zona drumului județean DJ 709B între km 39+200 și km 50+300, respectiv DJ 709J între km 84+440 și km 91+600, la minim 7,0 de axul drumului județean. Conducta de distribuție gaze naturale presiune redusă se va amplasa de o parte și cealaltă a drumului județean, în mod excepțional în zona de siguranță a drumului județean atunci când limita proprietăților învecinate drumului sau condițiile de relief sunt restrictive, precum și atunci când amplasamentul este condiționat de existența altor instalații (a se vedea Limitele zonei drumurilor, conform Anexei nr. 1 din Ordonanța Guvernului nr. 43/1997, republicată, cu modificările și completările ulterioare).

◆ Potrivit prevederilor art. 48 alin. (1) din Ordonanța Guvernului nr. 43/1997, republicată, cu modificările și completările ulterioare: *"Lucrările edilitare subterane se amplasează în afara amprizei, în afara zonei de siguranță a drumului public sau în galerii vizitabile. Construcția, repararea și întreținerea acestor lucrări în zona drumului public se fac cu aprobarea administratorului drumului și cu respectarea legislației în vigoare"*.

◆ Subtraversarea drumului județean, se va executa obligatoriu prin forare orizontală, sub un unghi de 90° față de axa drumului, în tub de protecție sub ampriza și zona de siguranță a drumului județean la o adâncime de minim de 1,2 m măsurată între nivelul părții carosabile în ax și generatoarea superioară a tubului de protecție, respectiv de minimum 0.50 m sub cota fundului șanțului drumului iar lungimea de subtraversare va fi de minim 14 m. Gropile de lucru la execuția forajului orizontal se vor realiza în afara zonei de siguranță a drumului public.

◆ Proprietarul instalațiilor trebuie să suporte cheltuielile de refacere a zonei drumului, ca urmare a realizării/amplasării rețelei de telecomunicații, precum și a cheltuielilor aferente degradărilor apărute la drum ulterior, cauzate de realizarea/amplasarea rețelei de telecomunicații. Orice degradare va apărea în zona drumului.

pe sectorul afectat de amplasarea rețelei de telecomunicații, atât în perioada executării lucrărilor, cât și pe întreaga perioadă de existență a instalațiilor în zona drumului, va fi remediată imediat, pe cheltuiala sa, de către beneficiarul lucrării, cu respectarea condițiilor de calitate impuse prin reglementările în vigoare.

◆ Solicitantul avizului are obligația ca la prima solicitare a proprietarului drumului public și necondiționat, să execute pe cheltuiala solicitantului, devierea rețelelor de gaze naturale.

◆ Pe partea carosabilă, pe acostamente, în zona de siguranță și protecție a drumului public nu vor fi depozitate niciun fel de materiale, utilaje, echipamente, etc., care pot împiedica desfășurarea în siguranță a traficului rutier.

◆ Se va reface zona drumului afectată la forma și caracteristicile inițiale.

◆ Pentru obținerea autorizației de amplasare la drum, după obținerea autorizației de construire, veți prezenta o nouă documentație în 2 exemplare, P.Th. care să cuprindă un memoriu tehnic cu poziția kilometrică și metrică a amplasamentului rețelei subterane de distribuție gaze naturale față de axul drumului județean; subtraversării de drum copie autorizație de construire, plan de încadrare în zonă Sc: 1:2000, plan de situație Sc: 1:1000/ Sc: 1:500, care să cuprindă traseul instalației în zona drumului cu specificarea distanței față de drumul județean, precum și a pozițiilor kilometrice și metrice pe drumul județean ale începutului și sfârșitului traseului instalației și a subtraversărilor;

După obținerea autorizației de amplasare în zona drumului și înainte de începerea execuției lucrărilor va fi convocat un reprezentant al U.A.T. Județul Arad, pentru întocmirea procesului verbal de predare-primire amplasament.

Semnalizarea lucrărilor se va face conform prevederilor din: „*Norme metodologice nr. 1112/411/2000 al MI/MT, privind restricțiile de circulație în vederea executării de lucrări în zona drumului public și/sau pentru protejarea drumului*”.

Nerespectarea condițiilor impuse, va atrage după sine consecințe conform prevederilor Ordonanței Guvernului nr. 43/1997, cu modificările și completările ulterioare, iar prezentul acord prealabil își va înceta efectele. Valabilitatea prezentului acord prealabil este pe toată durata valabilității certificatului de urbanism.


PREȘEDINTE
Iustin CIONCA



Director Executiv,
ing. Răzvan CIUBOTARU



Director Executiv Adjunct,
ing. Cristian CIRLUGEA



Șef Serviciu,
ing. Adrian GURĂU



Întocmit-2 ex.
Consilier
ing. Alin Morgovan



SOCIETATEA NAȚIONALĂ DE TRANSPORT GAZE NATURALE "TRANSGAZ" SA

Capital social: 117 738 440,00 LEI
ORC: J37/301/2000, C.I.E.: RO 13066733
P-ța C.I. Motaș, nr.1, cod 551130, Mediaș, jud. Sibiu
Tel: 0040 269 803333, RO3334, Fax: 0040 269 839029
<http://www.transgaz.ro>, E-mail: cabinet@transgaz.ro

AVIZ TEHNIC DE RACORDARE

la sistemul de transport al gazelor naturale

nr. 31641 din 19.04.2022

1. Ca urmare a Cererii de racordare nr. 28102 din data de 07.04.2022 SNTGN Transgaz S.A., P-ța C.I. Motaș, Mediaș, jud. Sibiu, reprezentată prin dl. STERIAN Ion, în calitate de Director General, în calitate de titular al licenței de operare a sistemului de transport al gazelor naturale, emite prezentul aviz tehnic de racordare (ATR) la sistemul de transport al gazelor naturale a sistemului de distribuție din UAT Socodor, jud. Arad, în conformitate cu prevederile Regulamentului privind racordarea la sistemul de transport al gazelor naturale, aprobat prin Ordinul președintelui Autorității Naționale de Reglementare în Domeniul Energiei nr. 8/2022.

2. Descrierea succintă a soluției tehnice de racordare:

- a) punctul de racordare: X(231123) și Y(562862);
- b) punctul de delimitare robinetul de ieșire al SRMP;
- c) racordul de gaze naturale nou, **DN150, PN40 bar**, racordat în conducta de transport gaze naturale **Abrămuț – Arad II, DN500, PN40 bar**, cu lungimea de **1,6 km**;
- d) stație de reglare-măsurare-predare a gazelor naturale (SRMP) nouă, având următoarele caracteristici tehnice:
 - (i) instalație de reglare: **DA**
 - (ii) instalație de măsurare: **DA**
 - (iii) debit în condiții standard: (min/max.) **se va stabili la faza de proiectare/5.329 Smc/h**

- (iv) presiune minimă amonte: **13,7 bar**
- (v) presiune minimă/maximă în aval: **5/6 bar**
- (vi) filtrare: **DA**
- (vii) separatoare: **DA**
- (viii) instalație de odorizare: **DA**
- (ix) încălzire a gazelor naturale: **se va stabili la faza de proiectare necesitatea și tipul instalației**
- (x) supraveghere: **DA**
- (xi) poziționată în: [**DA**] metalic termoizolant [] incintă
- (xii) sistem de comandă și achiziție de date: **DA**
- (xiii) linie de debite reduse: **DA**
- (xiv) altele: **conform fișei de date a SRMP-ului**

3. Se anexează prezentului aviz tehnic:

a) schița soluției tehnice de racordare, cu marcarea distinctă a obiectivului sistemului de transport la care se face racordarea, a punctului de racordare, a racordului și a punctului de delimitare și oferta Contractului de Racordare;

4. Termene și condiții de valabilitate:

Valabilitatea ATR încetează în următoarele situații:

- a) la emiterea unui nou ATR pentru același racord;
- b) după dezafectarea racordului la cererea CF;
- c) prin anularea autorizației de construire și/sau a aprobărilor legale în baza cărora a fost emis avizul tehnic de racordare pentru orice temei, constatată prin hotărâre judecătorească definitivă.
- d) dacă nu a fost returnat semnat de către solicitant contractul de racordare la ST în termenul prevăzut în Regulament;
- e) la rezilierea contractului de racordare la ST.

5. Prezentul aviz tehnic atestă posibilitatea racordării/modificării racordului și a SRMP la sistemul de transport al gazelor naturale și prezintă informații privind condițiile tehnice

de realizare/modificare a rețelei de transport al gazelor naturale și / sau a racordului și SRMP.

6. Alte precizări:

7. Punerea în funcțiune a racordului și SRMP se realizează în termen de 180 de zile de la obținerea autorizației de construire, în conformitate cu prevederile art. 130 alin. (1) lit. e) din Legea energiei electrice și a gazelor naturale nr. 123/2012, cu modificările și completările ulterioare și după punerea în funcțiune a extinderii/redimensionării conductei de transport al gazelor naturale necesare racordării sistemului de distribuție a gazelor naturale .

**Emitent: SNTGN Transgaz Mediaș
DIRECTOR GENERAL**

STERIAN ION



FIȘĂ DE DATE SRMP (AVIZ TEHNIC DE RACORDARE)**Nr. 17 / 03.05.2022**

1. **DATE IDENTIFICARE S.R.M.:**
 - 1.1. **Denumire:** SRM Socodor
2. **CONSUMATOR ALIMENTAT DIN S.R.M. :**
 - 2.1. **Localitate:** comunele Socodor, Grăniceri și Pîlu, jud. Arad
 - 2.2. **Agent Economic:** -
3. **DOCUMENT DE REFERINȚĂ:** Aviz tehnic de racordare nr. 31641 din 19.04.2022
4. **CARACTERISTICI TEHNICE ÎN PUNCTUL DE CUPLARE a SRM Socodor:**
 - 4.1. **Conducta în care se cuplează racordul:**
 - 4.1.1. **Denumire conductă:** Abrămuț – Arad II
 - 4.1.1.1. **Diametru nominal (DN):** 500
 - 4.1.2. **Denumire racord alimentare SRM:** Racord alimentare gaz SRM Socodor
 - 4.1.2.1. **Diametru nominal (DN):** 150, cu precizarea că lungimea și diametrul efectiv se vor stabili la faza de proiectare.
 - 4.2. **Presiunea gazelor în punctul de racord:**
 - 4.2.1. $P_{nominală}$: 40 bar
 - 4.2.2. $P_{min\ operare}$ (bar): 13,7 bar
 - 4.3. **Punctul de racordare:**
X: 231123
Y: 562862
5. **CARACTERISITICI TEHNICE ALE INSTALAȚIEI TEHNOLOGICE S.R.M.:**
 - 5.1. $P_{nominală}$: 40 bar
 - 5.2. **Capacitate tehnologică SRM minim urmărită***: 5.329 Sm³/h, luând în considerare $P_{min\ iesire} = 5$ bar
 - * - capacitatea maximă SRM pe care o poate oferi OTS, diferă în funcție de $P_{min\ de\ iesire}$ și caracteristicile contoarelor care echipază instalația tehnologică.
 - 5.3. **Configurație instalație:**
număr intrări: 1 buc
număr ieșiri: 1 buc
 - 5.4. **Domeniul presiunilor de ieșire:**
 - 5.4.1. $P_{maximă}$ (bar): 6
 - 5.4.2. $P_{minimă}$ (bar): 5
 - 5.5. **Debit maxim dimensionare sistem măsurare:** 5.329 Sm³/h
 - 5.6. **Debit minim dimensionare sistem măsurare:** se va stabili la faza de proiectare
 - 5.7. **Domeniul temperaturilor de intrare:**
 - 5.7.1. $T_{min\ intrare}$: 6 °C
 - 5.7.2. $T_{max\ intrare}$: 20 °C
6. **COMPONENȚA INSTALAȚIEI TEHNOLOGICE S.R.M.:**
 - 6.1. Instalație de separare și/sau filtrare;
 - 6.2. Instalație de încălzire;
 - 6.3. Instalație de reglare;
 - 6.4. Instalație protecție de sub și/sau suprapresiune;
 - 6.5. Instalație de măsurare;
 - 6.6. Instalație de odorizare;
 - 6.7. Sistem SCADA monitorizare și control SRM.

6.1. Instalație de separare și/sau filtrare:

6.1.1. Sistem de separare și filtrare impurități lichide și solide (filtru – separator);

6.1.1.1. Sistem de evacuare automată a impurităților lichide;

6.1.1.2. Sistem de colectare a impurităților subteran;

6.1.2. Măsurare cădere de presiune pe echipamentul de separare și/sau filtrare;

6.1.2.1. Manometru diferențial cu indicație locală pentru instalația de filtrare;

6.2. Instalație de încălzire:

6.2.1. Sistem de încălzire locală cu rezistență electrică și termoizolație;

6.2.2. Sistem de încălzire indirectă.

NOTĂ:

- Alegerea necesității/variantei optime a instalației de încălzire se va face pe baza breviarului de calcul, astfel încât temperatura gazelor naturale, după reducerea presiunii, să fie de cel puțin 0°C.

6.3. Instalație de reglare:

6.3.1. Fiecare linie va fi echipată cu regulator cu acționare indirectă;

Notă: În mod obligatoriu regulatoarele trebuie să aibă o clasă de reglare de 2,5 sau mai mică.

6.4. Instalație de protecție la sub și/sau suprapresiune:

6.4.1. Dispozitiv de blocare:

6.4.1.1. La suprapresiune;

6.4.1.2. La subpresiune;

6.4.2. Număr dispozitive de blocare pe fiecare linie în parte: (1) unul;

6.4.3. Supapă de siguranță.

Observație: În cazul în care între presiunea maximă de intrare ($P1_{max}$ = presiunea nominală racord) și presiunea minimă de ieșire ($P2_{min}$) există relațiile $P1_{max} - P2_{min} > 16$ și $P1_{max} > 1,5 \times PN_{ieșire}$ (PN – presiunea nominală aval de regulator, $PN=16$ bar), se va utiliza un dispozitiv de blocare suplimentar montat pe fiecare linie în parte.

6.5. Instalație de măsurare:

6.5.1. Contor cu turbină (linia principală și rezerva);

6.5.2. Contor cu turbină sau cu pistoane rotative (în cazul în care IT va fi prevăzută cu linie de debit mic).

6.6. Instalație de odorizare:

6.6.1. Odorizator prin eșantionare – 1 buc;

6.7. Sistem SCADA monitorizare și control SRM:

Sistemul de control SRM și achiziție date va respecta condițiile impuse prin Normele interne TRANSGAZ privind "Cerinte tehnice minime privind proiectarea și execuția instalațiilor tehnologice aferente stațiilor de reglare și măsurare gaze naturale".

7. CERINȚE MINIME DE S.S.M., P.S.I. ȘI PROTECȚIA MEDIULUI PENTRU PROIECTAREA SRM

Se va respecta Anexa – "Cerinte minime sănătate și securitate în muncă, apărarea împotriva incendiilor și protecția mediului pentru proiectarea SRM TRANSGAZ".

8. INSTALAȚII ELECTRICE:

8.1. Instalație de alimentare cu energie electrică;

Proiectele vor fi astfel concepute încât alimentarea cu energie electrică să fie făcută din rețeaua Operatorului de Distribuție concesionar de energie electrică din zonă respectând cerințele Ordin ANRE 59/02.08.2013 pentru aprobarea "Regulamentului privind racordarea utilizatorilor la rețelele electrice de interes public". Soluția de alimentare cu energie electrică se va obține de la Operatorul de Distribuție concesionar de energie electrică din zonă, respectând ordinul ANRE 102/2015 pentru aprobarea "Regulamentului privind stabilirea soluțiilor de racordare a utilizatorilor la rețelele electrice de interes public" publicat în MO 23/12.01.2009.

Proiectele de alimentare cu energie electrică pentru SRM, pentru care este necesară alimentarea cu energie electrică din LEA 20 kV, prin transformator electric, vor fi avizate obligatoriu de Operatorul de

Distribuție concesionar de energie electrică în CTE propriu. Proiectantul va întocmi un proiect separat (pentru astfel de cazuri). Avizarea în CTE Transgaz va fi făcută numai după ce se obține avizul CTE al Operatorului de Distribuție concesionar de energie electrică. Contorul electric de decontare fiscală a energiei electrice, se va monta conform soluției de alimentare cu energie electrică dată de Operatorul de Distribuție concesionar de energie electrică din zonă. Este de preferat ca acest contor electric să fie montat pe stâlpii electrici ai Operatorului de Distribuție concesionar. Contorul electric va avea o priză de pământare cu rezistența de dispersie mai mică de 4 Ω .

Tabloul electric general, de alimentare cu energie electrică, se va monta la intrarea în SRM astfel încât în cazul unor avarii (defecțiuni sau în caz de incendiu), acesta să fie scos de sub tensiune. Se acceptă montarea tabloului electric în cofret, dar proiectantul va prevedea un sistem de scoatere de sub tensiune al tabloului electric general, la intrarea în SRM. Scoaterea de sub tensiune a tabloului electric general în caz de avarii la SRM, va fi executată printr-un buton cu automenținere, de avarie, de culoare roșie în carcasă galbenă.

Carcasa tabloului electric va fi în grad IP 54 indiferent de locul de montare. Tabloul electric nu se va monta în zonă cu pericol de explozie. Tabloul electric se va conecta la priza de pământare a SRM, priză a cărei rezistență de dispersie va fi mai mică de 1 Ω . Dacă în zonă nu există posibilitatea alimentării cu energie electrică din rețeaua electrică, proiectul va furniza soluția alternativă de alimentare cu energie electrică. În principiu aceasta poate fi: cu panouri solare, energie eoliană, grup generator cu alimentare pe gaz sau mixte. Funcționarea alternativă a acestora va fi controlată de un controler specializat.

8.2. Instalație de iluminat exterior

Nivelul luminos se va calcula la pentru nivelul de iluminare al depozitelor.

În principiu pe fiecare stâlp se vor monta câte două lămpi de iluminat exterior cu consum redus de energie (LED). Numărul de lămpi utilizat va depinde de suprafața iluminată.

Stâlpii de iluminat exterior se vor monta obligatoriu în afara zonelor cu pericol de explozie.

Stâlpii electrici pot fi proiectați, astfel încât, prin construcție să asigure și protecție la descărcări atmosferice a SRM. Stâlpii electrici sunt metalici iar grosimea materialului va fi minim 4 mm.

Stâlpii electrici vor fi legați la rețeaua de pământare a SRM prin borne de separație.

Conexiunile electrice pentru iluminat exterior se vor realiza cu cabluri electrice adecvate montate îngropat.

8.3. Instalație redundantă

Pentru asigurarea continuității în alimentarea cu energie electrică se va prevedea alimentarea redundantă realizată prin grup electrogen pe gaz sau panouri fotovoltaice.

9. INSTALAȚII DE PROTEJARE A OBIECTIVULUI

9.1. Zonarea Ex

Prin proiect se vor stabili zonele cu pericol de explozie și aparatura electrică ce va trebui utilizată în aceste zone. Fișele tehnice ale echipamentelor electrice din zonele cu pericol de explozie vor fi stabilite prin proiect.

Prin proiect se vor prevedea lista materialelor inflamabile și a surselor de degajare cu stabilirea zonelor Ex corespunzătoare.

9.2. Instalație de legare la pământ și paratrăsnet;

Proiectarea acestor instalații va ține cont de faptul că priza de pământare va avea rezistența de dispersie de maxim 1 Ω și va fi comună pentru toate instalațiile electrice și mecanice.

Calculul rezistenței de dispersie a prizei de pământare va fi făcut funcție de rezistivitatea solului.

Pentru protejarea la descărcări atmosferice se vor monta paratrăsnete tip tijă Franklin, corespunzător calculate, astfel încât toată suprafața îngrădită a SRM-ului să fie protejată.

La nivelul împrejuririi SRM protecția la descărcări atmosferice trebuie asigurată la înălțimea de 2m.

Se poate utiliza calculul prevăzut în Normativul I7 – Normativ pentru proiectarea, execuția și exploatarea instalațiilor electrice aferente clădirilor”.

Toate îmbinările electroizolante montate aerian sau în sol trebuie protejate la descărcări atmosferice prin eclatoare, corespunzător montate.

Toate instalațiile mecanice vor fi legate la pământare în cel puțin două locuri.
Legarea la pământ se va face prin borne de separație demontabile.

9.3. Instalație de protecție racord:

9.3.1. Sistem de protecție anticorozivă pasivă, izolație foarte întărită.

Sistemul de izolație va respecta NTPE* art.87, și va fi agrementat tehnic conform legislației în vigoare cu specificare în Proiectul Tehnic al COTG. Izolația va fi prevăzută conform Tabel 6.3.

Pentru izolarea pe șantier a elementelor de conductă (a tronșoanelor ce urmează a se izola anticoroziv pe șantier, curbelor, etc.), se va folosi un sistem de izolare tip CS0 conf. SR EN 12068:2008, format din:

- grund
- mastic pentru netezirea zonelor adiacente sudurilor
- bandă de protecție anticorozivă biadezivă pe bază de cauciuc butilic pe suport de polietilenă, aplicată la rece prin suprapunere 50 %
- bandă de protecție mecanică aplicată prin suprapunere 50 %.

Atât bandă de protecție anticorozivă cât și bandă de protecție mecanică vor avea caracteristicile aderență bandă-metal ≥ 25 N/10 mm și aderență bandă-bandă ≥ 25 N/10 mm.

9.4. SRM – ul se va dota cu două stingătoare de tip P6, poziționate în incinta cofretului.

Note:

- *Realizarea propriu-zisă a lucrărilor se va face în baza contractului de racordare încheiat între solicitant și emitentul ATR-ului;*
- *Amplasamentul SRM-ului, caracteristicile tehnice ale acestuia, precum și ale conductei de racord trebuie definite de proiectant, în funcție de situația din teren și analiza tehnico – economică, astfel încât racordul și SRM-ul să se amplaseze cât mai aproape de conducta de transport gaze naturale, conform cerințelor din Regulamentul privind racordarea la sistemele de transport a gazelor naturale aprobat prin ordinul nr. 8 / 2022, iar datele vor fi cuprinse într-o Notă de Colaborare, vizată de conducerea Sectorului și Exploatării Teritoriale, și aprobată de conducerea Departamentului Exploatare și Mentenanță;*
- *Executantul va trebui să întocmească documentația tehnică în vederea obținerii Atestatului pentru conformitatea instalațiilor tehnice din arii periculoase Ex și documentația tehnică în vederea obținerii Raportului de protecție la explozie pentru instalațiile din ariile periculoase Ex a SRM-ului.*
- *Executantul va trebui să obțină Atestatul pentru conformitatea instalațiilor tehnice din arii periculoase Ex și Raportul privind protecția la explozie pentru instalații din arii periculoase Ex, în numele beneficiarului.*
- *Proiectul va respecta: "Cerințe tehnice minime privind proiectarea și execuția instalațiilor tehnologice aferente stațiilor de reglare și măsurare gaze naturale cu capacitate cuprinsă între 160 – 4000 mc/h (condiții de linie)". În cazul în care instalația tehnologică este prevăzută cu linie de debit mic, proiectantul va respecta schema de principiu a IT conform TIP 2B;*

S.N.T.G.N. TRANSGAZ S.A.

Departament Exploatare și Mentenanță

Departamentul Operare



DIVIZIA TEHNICĂ

Serviciul O.T.N.

Biroul Avize C.F.R.

Nr. 3/6/1/1/1076/18.07.2022

Aviz Nr. 48 - T- 2022

Tel/Fax: 0256 226 603, CFR:133 081; 133 082

Către,

**COMUNA SOCODOR
COMUNA GRĂNICERI
COMUNA PILU**

Spre știință: DIVIZIA LINII

DIVIZIA INSTALAȚII

SERVICIUL TEHNIC DE EVIDENȚĂ CADASTRU

SECȚIA L 8 ARAD

SECȚIA CT 2 ARAD

SUCURSALA DE TELECOMUNICAȚII TIMIȘOARA

Consiliul Tehnico-Economic al Sucursalei Regionale C.F. Timișoara în ședința de avizări din data de **18 iulie 2022** a analizat solicitarea înaintată de Comunele Socodor, Grăniceri și Pilu, referatul nr. 3/6/3/360/2022 al Serviciului Tehnic de Evidență Cadastru și procesul verbal nr. 3/3/13/4187/2022 încheiat în 07.07.2022 de către comisia tehnică a Sucursalei Regionale C.F. Timișoara pentru:

- **Paralelism/oblicitate cu linia C.F. 332 Nadab – Grăniceri cu conductă de gaz cu Dn=100 mm;**
- **Paralelism/oblicitate cu linia C.F. 332 Nadab – Grăniceri cu conductă de gaz cu Dn=125 mm;**
- **Paralelism/oblicitate cu linia C.F. 332 Nadab – Grăniceri cu conductă de gaz cu Dn=63 mm;**
- **Paralelism/oblicitate cu linia C.F. 332 Nadab – Grăniceri cu conductă de gaz cu Dn=110 mm;**
- **Paralelism/oblicitate cu linia C.F. 332 Nadab – Grăniceri cu conductă de gaz cu Dn=200 mm;**
- **Paralelism/oblicitate cu linia C.F. 332 Nadab – Grăniceri cu conductă de gaz cu Dn=160 mm;**
- **Subtraversare linia C.F. 332 Nadab – Grăniceri cu conductă de gaz la km 8+476;**
- **Subtraversare linia C.F. 332 Nadab – Grăniceri cu conductă de gaz la km 8+999;**
- **Subtraversare linia C.F. 332 Nadab – Grăniceri cu conductă de gaz la km 12+387;**
- **Subtraversare linia C.F. 332 Nadab – Grăniceri cu conductă de gaz la km 18+876;**

din cadrul documentației „Elaborare D.T.A.C. Alimentare cu gaze naturale a comunelor Socodor, Grăniceri și Pilu, județul Arad” – conform C.U. nr. 6 din 31.03.2022 cu lucrările aferente și au fost constatate următoarele:

Paralelism/oblicitate cu linia C.F. 332 Nadab – Grăniceri cu conductă de gaz cu Dn=100 mm;

Conducta de gaz cu Dn=100 mm se va amplasa pe partea stângă a liniei C.F. 332 Nadab – Grăniceri, de la km 4+718 până la km 5+919 pe o lungime de 1201 m la o distanță minimă de 9,00m față de axul liniei CF, parțial pe zona cadastrală C.F.R., parțial pe zona de siguranță și parțial pe zona de protecție C.F.R.

Paralelism/oblicitate cu linia C.F. 332 Nadab – Grăniceri cu conductă de gaz cu Dn=125 mm;

Conducta de gaz cu Dn=125 mm se va amplasa pe partea stângă a liniei C.F. 332 Nadab – Grăniceri, de la km 5+928 până la km 8+497 pe o lungime de 20 m la o distanță minimă de 13 m față de axul liniei CF, parțial pe zona cadastrală C.F.R., parțial pe zona de siguranță și parțial pe zona de protecție C.F.R.

Subtraversează linia CF la km 8+476 și se continuă pe partea dreaptă a liniei CF.

Conducta de gaz cu Dn=125 mm se va amplasa pe partea dreaptă a liniei C.F. 332 Nadab – Grăniceri, de la km 8+477 până la km 8+497 pe o lungime de 20 m la o distanță minimă de 53,50 m față de axul liniei CF, parțial pe zona cadastrală C.F.R., parțial pe zona de siguranță și parțial pe zona de protecție C.F.R.

Paralelism/oblicitate cu linia C.F. 332 Nădab – Grăniceri cu conductă de gaz cu Dn=63 mm;

Conducta de gaz Dn=63 mm se va amplasa pe partea dreaptă a liniei C.F. 332 Nădab – Grăniceri, de la km 8+476 până la km 8+483 pe o lungime de 7 m la o distanță minimă de 14 m față de axul liniei CF, în afara zonei cadastrale C.F.R. parțial pe zona de siguranță și parțial pe zona de protecție C.F.R.

Conducta de gaz Dn=63 mm se va amplasa pe partea dreaptă a liniei C.F. 332 Nădab – Grăniceri, de la km 9+124 până la km 9+484 pe o lungime de 360 m la o distanță minimă de 47,50 m față de axul liniei CF, în afara zonei cadastrale C.F.R. în afara zonei de siguranță și parțial pe zona de protecție C.F.R.

Conducta de gaz Dn=63 mm se va amplasa pe partea dreaptă a liniei C.F. 332 Nădab – Grăniceri, de la km 10+110 până la km 10+116 pe o lungime de 6 m la o distanță minimă de 82,50 m față de axul liniei CF, în afara zonei cadastrale C.F.R. în afara zonei de siguranță și parțial pe zona de protecție C.F.R.

Conducta de gaz Dn=63 mm se va amplasa pe partea dreaptă a liniei C.F. 332 Nădab – Grăniceri, de la km 19+862 până la km 19+985 pe o lungime de 123 m la o distanță minimă de 44 m față de axul liniei CF, în afara zonei cadastrale C.F.R. în afara zonei de siguranță și parțial pe zona de protecție C.F.R.

Paralelism/oblicitate cu linia C.F. 332 Nădab – Grăniceri cu conductă de gaz cu Dn=110 mm;

Conducta de gaz cu Dn=110 mm se va amplasa pe partea dreaptă a liniei C.F. 332 Nădab – Grăniceri, de la km 8+540 până la km 9+125 pe o lungime de 585 m la o distanță minimă de 59,50 m față de axul liniei CF, în afara zonei cadastrale C.F.R. în afara zonei de siguranță și parțial pe zona de protecție C.F.R.

Paralelism/oblicitate cu linia C.F. 332 Nădab – Grăniceri cu conductă de gaz cu Dn=200 mm;

Conducta de gaz cu Dn=200 mm se va amplasa pe partea dreaptă a liniei C.F. 332 Nădab – Grăniceri, de la km 10+116 până la km 12+387 pe o lungime de 2271 m la o distanță minimă de 10 m față de axul liniei CF, în afara zonei cadastrale C.F.R. în afara zonei de siguranță și parțial pe zona de protecție C.F.R.

Subtraversează linia CF la km 12+387 și se continuă pe partea stângă a liniei CF.

Conducta de gaz cu Dn=200 mm se va amplasa pe partea stângă a liniei C.F. 332 Nădab – Grăniceri, de la km 12+387 până la km 12+851 pe o lungime de 464 m la o distanță minimă de 16m față de axul liniei CF, în afara zonei cadastrale C.F.R. în afara zonei de siguranță și parțial pe zona de protecție C.F.R.

Paralelism/oblicitate cu linia C.F. 332 Nădab – Grăniceri cu conductă de gaz cu Dn=160 mm;

Conducta de gaz cu Dn=160 mm se va amplasa pe partea stângă a liniei C.F. 332 Nădab – Grăniceri, de la km 18+389 până la km 18+876 pe o lungime de 487 m la o distanță minimă de 16 m față de axul liniei CF, parțial pe zona cadastrală C.F.R. parțial pe zona de siguranță și parțial pe zona de protecție C.F.R.

Subtraversează linia CF la km 18+876 și se continuă pe partea dreaptă a liniei CF.

Conducta de gaz cu Dn=160 mm se va amplasa pe partea dreaptă a liniei C.F. 332 Nădab – Grăniceri, de la km 18+876 până la km 19+069 pe o lungime de 193 m la o distanță minimă de 16 m față de axul liniei CF, parțial pe zona cadastrală C.F.R. parțial pe zona de siguranță și parțial pe zona de protecție C.F.R.

Subtraversare linia C.F. 332 Nădab – Grăniceri cu conductă de gaz la km 8+476;

Subtraversarea liniei C.F. 332 Nădab – Grăniceri de la km 8+476 se va realiza cu o conductă din PEID cu diametrul de 125 mm prin foraj orizontal, subtraversarea fiind protejată cu o țevă de protecție din oțel conform STAS 9312-1987. Adâncimea de pozare a tubului de protecție va fi de cel puțin 2,50 m față de nivelul superior al traversei (N.S.T.) măsurat de la generatoarea superioară a tubului de protecție. Gropile de intrare și ieșire se vor executa manual pe ambele părți ale liniei C.F. la o distanță față de axa liniei C.F. de 16 m, răsufătoarele se vor amplasa pe partea dreaptă și pe partea stângă a liniei C.F. la distanța de 26 m față de axa liniei C.F. Rezultă că amplasarea subtraversării va fi parțial pe zona cadastrală C.F.R., integral pe zona de siguranță și integral pe zona de protecție C.F.R.

Subtraversare linia C.F. 332 Nădab – Grăniceri cu conductă de gaz la km 8+999;

Subtraversarea liniei C.F. 332 Nădab – Grăniceri de la km 8+999 se va realiza cu o conductă din PEID cu diametrul de 63 mm prin foraj orizontal, subtraversarea fiind protejată cu o țevă de protecție din oțel conform STAS 9312-1987. Adâncimea de pozare a tubului de protecție va fi de cel puțin 2,50 m

față de nivelul superior al traversei (N.S.T.) măsurat de la generatoarea superioară a tubului de protecție. Gropile de intrare și ieșire se vor executa manual pe ambele părți ale liniei C.F. la o distanță față de axa

liniei C.F. de 16 m, răsuflătoarele se vor amplasa pe partea dreaptă și pe partea stângă a liniei C.F. la distanța de 26 m față de axa liniei C.F. Rezultă că amplasarea subtraversării va fi parțial pe zona cadastrală C.F.R., integral pe zona de siguranță și integral pe zona de protecție C.F.R.

Subtraversare linia C.F. 332 Nadab – Grăniceri cu conductă de gaz la km 12+387;

Subtraversarea liniei C.F. 332 Nădab – Grăniceri de la km 12+387 se va realiza cu o conductă din PEID cu diametrul de 200 mm prin foraj orizontal, subtraversarea fiind protejată cu o țevă de protecție din oțel conform STAS 9312-1987. Adâncimea de pozare a tubului de protecție va fi de cel puțin 2,50 m față de nivelul superior al traversei (N.S.T.) măsurat de la generatoarea superioară a tubului de protecție. Gropile de intrare și ieșire se vor executa manual pe ambele părți ale liniei C.F. la o distanță față de axa liniei C.F. de 16 m, răsuflătorul se va amplasa pe partea dreaptă a liniei C.F. la distanța de 26 m față de axa liniei C.F. Rezultă că amplasarea subtraversării va fi parțial pe zona cadastrală C.F.R., integral pe zona de siguranță și integral pe zona de protecție C.F.R.

Subtraversare linia C.F. 332 Nadab – Grăniceri cu conductă de gaz la km 18+876;

Subtraversarea liniei C.F. 332 Nădab – Grăniceri de la km 18+876 se va realiza cu o conductă din PEID cu diametrul de 160 mm prin foraj orizontal, subtraversarea fiind protejată cu o țevă de protecție din oțel conform STAS 9312-1987. Adâncimea de pozare a tubului de protecție va fi de cel puțin 2,50 m față de nivelul superior al traversei (N.S.T.) măsurat de la generatoarea superioară a tubului de protecție. Gropile de intrare și ieșire se vor executa manual pe ambele părți ale liniei C.F. la o distanță față de axa liniei C.F. de 16 m, răsuflătorul se va amplasa pe partea stângă a liniei C.F. la distanța de 26 m față de axa liniei C.F. Rezultă că amplasarea subtraversării va fi parțial pe zona cadastrală C.F.R., integral pe zona de siguranță și integral pe zona de protecție C.F.R.

Linia CF 332 Nădab – Grăniceri, în zona amplasamentului este linie secundară, simplă, neinteroperabilă, neelectrificată, în rambleu, în aliniament și curbă, șină tip 40, traverse T13S, prindere directă, cale cu joante, linie închisă.

Instalații TTR – pe partea stângă a liniei CF se află un traseu aerian de telecomunicații, amplasat pe stâlpi de lemn, la distanță de 4,00m față de axul liniei CF.

Limitele zonei cadastrale C.F.R. ale liniei C.F. 332 Nadab – Grăniceri, sunt reprezentate pe planul de situație proiectat, planșele „Plan de situație proiectat număr planșă PS PR 01; PS PR 02; PS PR 03; PS PR 04; PS PR 05; PS PR 06; PS PR 07; PS PR 08; PS PR 09; Plan de situație subtraversare PS ST 01; PS ST 02; PS ST 03; PS ST 04, din proiectul nr. 109/2022 întocmit de S.C. LONGHERSIN S.R.L, vizate de Serviciul Tehnic de Evidență Cadastru.

Cu aceste constatări, Consiliul Tehnico – Economic al Sucursalei Regionale C.F. Timișoara este

DE ACORD

cu eliberarea avizului S.R. C.F. Timișoara privind:

- Paralelism/oblicitate cu linia C.F. 332 Nadab – Grăniceri cu conductă de gaz cu $D_n=100$ mm;
- Paralelism/oblicitate cu linia C.F. 332 Nadab – Grăniceri cu conductă de gaz cu $D_n=125$ mm;
- Paralelism/oblicitate cu linia C.F. 332 Nadab – Grăniceri cu conductă de gaz cu $D_n=63$ mm;
- Paralelism/oblicitate cu linia C.F. 332 Nadab – Grăniceri cu conductă de gaz cu $D_n=110$ mm;
- Paralelism/oblicitate cu linia C.F. 332 Nadab – Grăniceri cu conductă de gaz cu $D_n=200$ mm;
- Paralelism/oblicitate cu linia C.F. 332 Nadab – Grăniceri cu conductă de gaz cu $D_n=160$ mm;
- Subtraversare linia C.F. 332 Nadab – Grăniceri cu conductă de gaz la km 8+476;
- Subtraversare linia C.F. 332 Nadab – Grăniceri cu conductă de gaz la km 8+999;
- Subtraversare linia C.F. 332 Nadab – Grăniceri cu conductă de gaz la km 12+387;
- Subtraversare linia C.F. 332 Nadab – Grăniceri cu conductă de gaz la km 18+876;

din cadrul documentației „Elaborare D.T.A.C. Alimentare cu gaze naturale a comunelor Socodor, Grăniceri și Pilu, județul Arad” – conform C.U. nr. 6 din 31.03.2022 cu respectarea următoarelor condiții:

1. Beneficiarul va respecta prevederile Ordinului MTIC nr.2031/2020 și a Dispoziției Directorului General al C.N. C.F. „C.F.R.” – S.A. nr. 193/2020, având obligația obținerii Avizului MT – C.N. C.F. „C.F.R.” – S.A. București (aviz C.F.R.). Documentația se va înainta pentru obținerea avizului C.F.R. numai după ce se va completa conform adresei nr. 1/7800/06 a M.T.C.T. (completare a adresei nr. 1/3859/2001 a MLPTL) care se anexează în copie xerox la prezentul aviz SRCF, iar planurile

de situație anexat documentației este vizat spre neschimbare de către Serviciul Tehnic de Evidență Cadastru – Divizia Tehnică.

2. Proiectarea lucrărilor de subtraversare și paralelism (dacă este cazul) se va realiza de către un proiectant de specialitate autorizat și agrementat AFER, pe cheltuiala beneficiarului.
3. Se vor respecta prevederile următoarelor normative: Ordinul MT nr. 2031/2020, STAS 9312/1987, RET-CFR, normativele de proiectare, NPSI, NPSM, Instrucțiunile CFR în vigoare, normele de protecția mediului.
4. La solicitarea autorizației de execuție C.F.R. beneficiarul lucrării va prezenta avizul MT – C.N. C.F. „C.F.R.” – S.A. (aviz C.F.R.) privind amplasarea rețelei.
5. În conformitate cu prevederile Dispoziției nr. 83/2009 a Directorului General al C.N. C.F. „C.F.R.” – S.A. pentru taxa de pozare subterană a rețelei, beneficiarul va lua legătura cu Divizia Linii în vederea realizării formelor legale de plată a tarifului de închiriere pe toată durata de utilizare, sau va prezenta Autorizația/Licența de la Autoritatea de Reglementare din domeniul de activitate pentru scutirea la plată.
6. În conformitate cu O.U.G.R. nr. 83/2016 (completată și modificată cu Legea 205/2019) de modificare și completare a OUG nr. 12/1998, aprobată cu Legea nr. 89/1999, se instituie zonă de siguranță a infrastructurii feroviare publice, în limita a 20 m, măsurată de o parte și de alta a axa căii ferate. Conform H.G. 581/1998, C.N. C.F. „C.F.R.” – SA are dreptul să utilizeze zona de siguranță a infrastructurii feroviare pentru amplasarea instalațiilor de semnalizare, de siguranță a circulației, a instalațiilor și lucrărilor de protecție a mediului.
7. Se interzice depozitarea de pământ, materiale și utilaje pe zona de siguranță a infrastructurii feroviare (20,0m stânga - dreapta axa liniei C.F.) sau pe amplasamentul gospodăriei subterane C.F.R. existente în zonă, respectiv în alte zone decât cele prevăzute în proiectul tehnologic.
8. Prezentul aviz S.R. C.F. nu dă dreptul la începerea execuției lucrărilor. Pentru obținerea autorizației de execuție C.F.R. beneficiarul va depune în două exemplare documentația (proiect tehnic și caiete de sarcini vizate AFER) întocmită conform prevederilor Legii nr. 50/1991, însoțită de avizul C.N. C.F. „C.F.R.” – S.A. privind amplasarea rețelei, la Sucursala Regionala C.F. Timișoara, Strada Gării, Nr. 2.
9. Nerespectarea prevederilor menționate de la pct. 1–8. a proiectului nr. 109/2022 întocmit de S.C. LONGHERSIN S.R.L. a procesului-verbal nr. 3/3/13/4187/2022, a referatului nr. 3/6/3/360/2022 al Serviciului Tehnic de Evidență Cadastru și a condițiilor din prezentul aviz atrage după sine anularea acestui aviz S.R. C.F.
10. Prezentul aviz S.R. C.F. nu permite începerea lucrărilor înaintea obținerii avizului C.F.R. (de la C.N. C.F. „C.F.R.” – S.A. București). Avizul S.R.C.F. este valabil pe durata de valabilitate a Certificatului de Urbanism care însoțește documentația.

PREȘEDINTE C.T.E.

Director

Adrian Victor **ISTRATI**

ȘEF DIVIZIE LINII

Ovidiu **ROȘA**

SECRETAR C.T.E.

Șef Serviciu O.T.N.

Adriana **MINULESCU**

Șef Birou Avize C.F.R.

Ionela **STANCA**

Ex.nr.:2

Dact.:Gheorghita **IONAȘCU**



MINISTERUL AGRICULTURII ȘI DEZVOLTĂRII RURALE
AGENȚIA NAȚIONALĂ DE ÎMBUNĂȚĂRI FUNCiare
Filiala teritorială de I.F. Arad

Str. Toth Sandor nr. 6-D
Codul 310132
CIF RO 29275212

Tel: 0257/280955
Fax: 0257/281915
E-mail: arad@anif.ro

Nr. 66 / 10.06.2022

Către, COMUNA SOCODOR

Ref: Aviz tehnic ANIF

În urma analizării documentației depuse de d-voastră și înregistrată la ANIF Filiala Teritorială de I.F. Arad, cu nr. 66 din 10.05.2022 în vederea obținerii Avizului tehnic ANIF pentru autorizația de construcție privind investiția „Alimentare cu gaze naturale a comunelor Socodor, Graniceri și Pilu, județul Arad” conform certificatului de urbanism: 6/31.03.2022, se constată următoarele:

a. Prin acest proiect se propune alimentarea cu gaze naturale a comunelor Socodor, Graniceri și Pilu, județul Arad prin racordarea la conducta de înaltă presiune DN 20 bramut-Arad. Preluarea gazelor necesare se propune a fi făcută prin intermediul unui raord în lungime de 1,6 km amplasat în extravilanul localității Chisineu Cris. Transformarea presiunii se va realiza prin intermediul unui SRM amplasat la limita administrativă a comunei Socodor. Se vor subtraversa prin foraj orizontal canalele de desecare aflate în administrarea ANIF: CC3, CP31, Canalul Morilor, CC1, CP8, P54, și Pil Varsand;

b. terenul situat în extravilanul Chisineu Cris, respectiv în extravilanul și extravilanul Comunelor Socodor, Graniceri și Pilu, conform planurilor atasate la documentație, pe care urmează a se executa investiția, traversează amenajările de desecare prin pompă Budier, cod 20, Chișer Pogancier, cod 22 și UD Pilu Vârșand cod 27, aflate în administrarea ANIF-Filiala Teritorială de I.F. Arad,.

Față de cele de mai sus, se emite Avizului tehnic ANIF pentru autorizația de construcție la investiția de mai sus cu îndeplinirea următoarelor condiții :

1. Subtraversarea acestor canale se va realiza prin foraj orizontal la o adâncime de 1m de la generatoarea superioară a conductelor la partea inferioară a canalelor.
2. În timpul execuției lucrărilor se vor respecta prevederile legale cu privire la zonele de protecție pentru lucrările de îmbunătățiri funciare, în conformitate cu Legea îmbunătățirilor funciare nr. 138/2004-republicată cu completările și modificările ulterioare;
3. Înainte de începerea lucrărilor se va notifica la ANIF Filiala Teritorială de I.F. Arad str. Toth Sandor, nr.6/D, tel.0257/280955, numele, adresa, funcția, numele și telefonul responsabilului tehnic cu execuția, cu care se poate lua legătura în situații neprevăzute;
4. Lucrările de îmbunătățiri funciare aflate în zonă, afectate accidental în timpul execuției lucrărilor, vor fi aduse la parametrii inițiali de funcționare de beneficiarul avizului; la recepția lucrărilor se va solicita prezența reprezentantului ANIF Filiala Teritorială de I.F. Arad;
5. Pentru eventualele avarii ce pot apărea în timpul execuției sau pe parcursul exploatării amenajărilor de îmbunătățiri funciare din zonă, datorită nerespectării condițiilor din aviz sau a soluțiilor tehnice prezentate la obținerea acestuia, se face răspunzător beneficiarul de aviz tehnic;

6. Respectarea Ordinului MAPDR nr. 227/2006, prin care se interzice executarea de construcții (clădiri, instalații de orice fel, împrejmuiri, anexe, etc.) în zona de protecție adiacentă infrastructurii de îmbunătățiri funciare, pe 2,5 m fata de partea superioară a taluzului canalelor de desecare: CS24 ; CC3; CP33 CP31; CP133; Canalul Morilor; CC1; CP8; P54; Pil Varsand

7. Pe toată durata de execuție a lucrărilor se va permite reprezentantului ANIF Filiala Teritorială de I.F. Arad să inspecteze zonele respective în vederea urmăririi aplicării corecte a prevederilor din prezentul aviz;

8. Pe toată durata de execuție a lucrărilor secțiunea canalelor de desecare: CS24 ; CC3; CP33 CP31; CP133; Canalul Morilor; CC1; CP8; P54; Pil Varsand va fi păstrată liberă de orice fel de materiale pentru a asigura scurgerea normală a apei;

9. Se va permite accesul personalului și a utilajelor specifice pentru întreținerea și repararea lucrărilor de îmbunătățiri funciare din zonă, aflate în administrarea ANIF;

10. Conform art.107/Legea 18/1991-republicată cu modificările și completările ulterioare: "Distrușgerea și degradarea lucrărilor de îmbunătățiri funciare, ori împiedicarea luării măsurilor de conservare a unor astfel de bunuri, precum și înlăturarea acestor măsuri, constituie infracțiuni de distrușgere și se pedepesc potrivit prevederilor Codului penal" ;

11. Conform Legii 138/2004-republicată cu modificările și completările ulterioare: Faptele prevăzute la art.83, alin. (1), lit. a - k, constituie contravenții la normele privind exploatarea, întreținerea, reparațiile și protecția amenajărilor de îmbunătățiri funciare și se sancționează conform art.83, alin.(2) și (3);

Prezentul **Aviz tehnic ANIF**, are valabilitate 24 luni de la data emiterii, numai dacă sunt respectate condițiile impuse.

Director
Ing. Vlaicu Traian Hergane Ion





MINISTERUL AGRICULTURII
ȘI DEZVOLTĂRII RURALE
DIRECȚIA PENTRU AGRICULTURĂ JUDEȚEANĂ ARAD

Arad, 05.05.2022
Nr. 12268

Către,

PRIMĂRIA COMUNEI SOCODOR

Ref.: răspuns la documentația dvs. nr. 12.057/04.05.2022.

Referitor la documentația dvs. depusă și înregistrată la DAJ Arad sub nr. 12.057/04.05.2022, prin care ne solicitați avizul cu privire la realizarea investiției "Alimentare cu gaze naturale în comunele Socodor, Grăniceri, Pilu", județul Arad, beneficiari U.A.T. Socodor, U.A.T. Grăniceri, U.A.T. Pilu, vă comunicăm următoarele:

Suprafețele de teren agricol pe care urmează a fi realizată investiția mai sus menționată conform Certificatului de urbanism nr. 6/31.03.2022 emis de către Consiliul Județean Arad, se află amplasate în intravilanul și extravilanul comunelor Socodor, Grăniceri și Pilu.

Pentru terenurile agricole situate în intravilan scoaterea definitivă/temporară din circuitul agricol în vederea realizării investiției, se realizează în baza autorizației de construire, după caz.


Pentru terenurile agricole situate în extravilan scoaterea definitivă/temporară din circuitul agricol se realizează în conformitate cu prevederile Legii nr. 186/2017, Ord. nr. 83/2018 și Ord. nr. 1357/2018, după caz.

În consecință instituția noastră nu are competență legală în a emite avize/acorduri pentru realizarea diferitelor investiții, însă își exprimă un punct de vedere favorabil cu privire la realizarea investiției propuse de dvs., cu respectarea prevederilor legale în vigoare.

Cu stimă,

Întocmit,

Consilier, Dronca Georgeta 

DIRECTOR EXECUTIV
DR. ING. MARTIN IOAN 

Primăria comunei Socodor

Com. Socodor, Nr. 1,

Jud. Arad, Tel.0257/358100, Fax 0257/358112

e-mail :socodor@gmail.com, primaria@socodor.ro



INSPECTORATUL DE POLITIE JUDETEAN ARAD
SERVICIUL RUTIER

Cod operator date cu caracter personal nr. 5293



Nesecret
Arad
Nr. 139 258 din 06.07.2022.
Ex. nr. 1

Către,

PRIMĂRIA COMUNEI SOCODOR

- Socodor, nr. 1, jud. Arad -

Urmare la solicitarea dumneavoastră înregistrată cu numărul de mai sus, avizăm de principiu documentația tehnică pentru „Alimentare cu gaze naturale a comunelor Socodor, Grăniceri și Pilu, jud. Arad”.

Prezentul aviz nu dă dreptul la instituirea de restricții de circulație în vederea executării de lucrări în zona drumului public.

Înainte de începerea lucrărilor, constructorul va solicita aviz pentru semnalizarea rutieră temporară conform „Normelor Metodologice Comune M.A.I./M.T. nr. 1112/411/2000 privind condițiile de închidere sau de instituire a restricțiilor de circulație în vederea executării de lucrări în zona drumului public și/sau pentru protejarea drumului.”

Taxa de avizare a fost achitată cu chitanța seria TS021 nr. 20100366590 din 09.06.2022, în valoare de 100 de lei.

Cu stimă,

ȘEFUL SERVICIULUI RUTIER

Comisar șef,

BORTA DANIEL GHEORGHE



OFITER SPECIALIST

Comisar șef,

Dr. MOTIU EMIL-IOAN

C:\Documente\Avize.doc.M.E.-I - 2 exemplare.



Agencia Națională pentru Arii Naturale Protejate
Serviciul Teritorial ARAD
Nr. ad 755/S.T. AR/ 05.05.2022

Către: COMUNA SOCODOR

În atenția: d-lui JURA IOAN DIMITRIE – Primar
Referitor la: solicitare C.J.Arăd prin Certificatul de urbanism de emițere aviz pentru
proiectul : „Alimentare cu gaze naturale a comunei Socodor, județul Arad ”

Referitor la adresa ddumneavoastră înregistrată la Agenția Națională pentru Arii Naturale Protejate
Serviciul Teritorial Arad cu nr.755/STAR/04.05.2022 privind emițerea avizului pentru proiectul
„Alimentare cu gaze naturale a comunei Socodor, județul Arad”, solicitat de către Consiliul
Județean Arad prin Certificatul de urbanism nr. 6/31.03.2022, vă comunicăm că ANANP ST Arad
emite avize/puncte d vedere pentru planuri/proiecte/activități, la solicitarea APM Arad.

Cu stimă,

p. SEF SERVICIUL TERITORIAL ARAD,

JITARIU MONICA

MINISTERUL AFACERILOR
INTERNE

Inspectoratul General al Poliției de Frontieră
București



Serviciul Teritorial al Poliției de Frontieră
ARAD

NESECRET

Nr: 10022
Din: 2016-07-26
Exemplar nr.

CĂTRE,

PRIMĂRIA SOCODOR

Urmare adresei dumneavoastră referitoare la oportunitatea avizării activității pentru lucrări "Alimentare cu gaze naturale a comunelor Socodor, Grăniceri și Pilu" vă informăm că în baza H.G. nr.445/09.05.2002 pentru aprobarea Normelor metodologice de aplicare a O.U.G. nr. 105/2001 privind frontiera de stat a României, Serviciul Poliției de Frontieră Arad avizează desfășurarea activităților în zona de frontieră pe o adâncime de 500 metri de la linia de frontieră către interior și în zona de competență a Punctelor de Frontieră, drept urmare vă aducem la cunoștință că pentru activitățile desfășurate de dumneavoastră nu aveți nevoie de aviz de activitate eliberat de Serviciul Teritorial al Poliției de Frontieră.

Cu stimă,

Șef S.T.P.F. Arad
Comisar șef de poliție


DINĂ CLAUDIA

PROCES VERBAL DE RECEPȚIE 1529 / 2020

Întocmit astăzi, **26/08/2020**, privind cererea **15976** din **21/08/2020**
având aviz de incepere a lucrărilor cu nr din

- 1. Beneficiar:** COMUNA SOCODOR
- 2. Executant:** Rus Cristinel
- 3. Denumirea lucrărilor recepționate:** PLAN TOPOGRAFIC ANALOGIC SI DIGITAL
- 4. Nominalizarea documentelor** și a documentațiilor care se predau Oficiului de Cadastru și Publicitate Imobiliară ARAD conform avizului de incepere a lucrărilor:

Număr act	Data act	Tip act	Emitent
4.8	20.08.2020	inscris sub semnatura privata	P.F.A. RUS CRISTINEL
4.17	20.08.2020	inscris sub semnatura privata	P.F.A. RUS CRISTINEL
4.19	20.08.2020	inscris sub semnatura privata	P.F.A. RUS CRISTINEL
4.20	20.08.2020	inscris sub semnatura privata	P.F.A. RUS CRISTINEL
4.15	20.08.2020	inscris sub semnatura privata	P.F.A. RUS CRISTINEL
4.16	20.08.2020	inscris sub semnatura privata	P.F.A. RUS CRISTINEL
4.18	20.08.2020	inscris sub semnatura privata	P.F.A. RUS CRISTINEL
4.21	20.08.2020	inscris sub semnatura privata	P.F.A. RUS CRISTINEL
4.34	20.08.2020	inscris sub semnatura privata	P.F.A. RUS CRISTINEL
4.1	20.08.2020	inscris sub semnatura privata	P.F.A. RUS CRISTINEL
4.38	20.08.2020	inscris sub semnatura privata	P.F.A. RUS CRISTINEL
4.3	20.08.2020	inscris sub semnatura privata	P.F.A. RUS CRISTINEL
4.35	20.08.2020	inscris sub semnatura privata	P.F.A. RUS CRISTINEL
4.37	20.08.2020	inscris sub semnatura privata	P.F.A. RUS CRISTINEL
4.39	20.08.2020	inscris sub semnatura privata	P.F.A. RUS CRISTINEL
4.42	20.08.2020	inscris sub semnatura privata	P.F.A. RUS CRISTINEL
4.44	20.08.2020	inscris sub semnatura privata	P.F.A. RUS CRISTINEL
4.6	20.08.2020	inscris sub semnatura privata	P.F.A. RUS CRISTINEL
5	20.08.2020	inscris sub semnatura privata	P.F.A. RUS CRISTINEL
4.9	20.08.2020	inscris sub semnatura privata	P.F.A. RUS CRISTINEL
4.22	20.08.2020	inscris sub semnatura privata	P.F.A. RUS CRISTINEL
4.26	20.08.2020	inscris sub semnatura privata	P.F.A. RUS CRISTINEL
4.32	20.08.2020	inscris sub semnatura privata	P.F.A. RUS CRISTINEL
4.2	20.08.2020	inscris sub semnatura privata	P.F.A. RUS CRISTINEL
4.4	20.08.2020	inscris sub semnatura privata	P.F.A. RUS CRISTINEL
4.12	20.08.2020	inscris sub semnatura privata	P.F.A. RUS CRISTINEL
4.14	20.08.2020	inscris sub semnatura privata	P.F.A. RUS CRISTINEL
4.30	20.08.2020	inscris sub semnatura privata	P.F.A. RUS CRISTINEL
4.31	20.08.2020	inscris sub semnatura privata	P.F.A. RUS CRISTINEL
4.24	20.08.2020	inscris sub semnatura privata	P.F.A. RUS CRISTINEL
4.25	20.08.2020	inscris sub semnatura privata	P.F.A. RUS CRISTINEL
4.27	20.08.2020	inscris sub semnatura privata	P.F.A. RUS CRISTINEL
4.28	20.08.2020	inscris sub semnatura privata	P.F.A. RUS CRISTINEL
1	20.08.2020	inscris sub semnatura privata	P.F.A. RUS CRISTINEL
2	20.08.2020	inscris sub semnatura privata	P.F.A. RUS CRISTINEL
4.7	20.08.2020	inscris sub semnatura privata	P.F.A. RUS CRISTINEL
4.13	20.08.2020	inscris sub semnatura privata	P.F.A. RUS CRISTINEL
4.23	20.08.2020	inscris sub semnatura privata	P.F.A. RUS CRISTINEL
4.33	20.08.2020	inscris sub semnatura privata	P.F.A. RUS CRISTINEL
4.5	20.08.2020	inscris sub semnatura privata	P.F.A. RUS CRISTINEL

Număr act	Data act	Tip act	Emitent
4.10	20.08.2020	înscris sub semnatura privata	P.F.A. RUS CRISTINEL
4.11	20.08.2020	înscris sub semnatura privata	P.F.A. RUS CRISTINEL
4.29	20.08.2020	înscris sub semnatura privata	P.F.A. RUS CRISTINEL
4.36	20.08.2020	înscris sub semnatura privata	P.F.A. RUS CRISTINEL
4.40	20.08.2020	înscris sub semnatura privata	P.F.A. RUS CRISTINEL
4.41	20.08.2020	înscris sub semnatura privata	P.F.A. RUS CRISTINEL
4.43	20.08.2020	înscris sub semnatura privata	P.F.A. RUS CRISTINEL

Așa cum sunt atașate la cerere.

5. Concluzii:

Pentru procesul verbal 1529 au fost recepționate 1 propuneri:

* PLAN TOPOGRAFIC SUPTOR AL DOCUMENTAȚIEI PENTRU ELABORAREA STUDIULUI DE FEZABILITATE - INTRODUCERE REȚEA GAZE NATURALE ÎN COMUNA SOCODOR JUDEȚUL ARAD

Terenul în suprafață măsurată de 686619mp, pe care urmează să se realizeze amplasarea rețelei de gaze naturale, este situat în extravilanul și intravilanul localității Socodor, județul Arad. Amplasamentul rețelei de gaze naturale, se suprapune parțial cu imobilele înscris în evidențele de cadastru și publicitate imobiliară cu nr. cad. 303348, 300372, 303190, 300600, 301205, 300682, 300683, 302437, 301830, 302663, 300364, 301262, 302738, 303377, 300407, 303929, 301106, 303339, 302030, 302043, 302042, 303927, 304153, 303240, 304145, 303241, 304291 Socodor.

Exercitarea drepturilor de uz și servitute asupra proprietăților private se face pe baza convențiilor cadru, încheiate potrivit Legii Energiei Electrice și a Gazelor Naturale nr.123/2012

Beneficiarul răspunde pentru cunoașterea, indicarea limitelor imobilului și conservarea acestora, precum și pentru punerea la dispoziția persoanei autorizate a tuturor actelor/documentelor pe care le deține cu privire la imobil. - Persoana autorizată răspunde pentru măsurarea imobilului indicat de beneficiar, pentru corectitudinea întocmirii documentației și corespondența acesteia cu realitatea din teren și cu actele doveditoare ale dreptului de proprietate puse la dispoziție de beneficiar. Persoana autorizată este obligată să execute măsurătorile la teren.

6. Erori topologice față de alte entități spațiale:

Identificator	Tip eroare	Mesaj suprapunere
Nu există erori topologice.		

Lucrarea este declarată **Admisă**

Inspector
FLOAREA STAN

Floarea
a Stan

Semnal digital de Floarea Stan
DN: c=RO, l=Arad, o=OFICIUL DE
CADASTRU SI PUBLICITATE
IMOBILIARA ARAD, ou=Serviciul
Cadastru, title=Subinginer
Cadastru, cn=Floarea Stan,
2.5.4.20=0721991654,
serialNumber=S244,
displayName=Floarea, sn=Stan,
2.5.3.07=0700563
Data: 2020.08.26 17:03:02
+0300

PROCES VERBAL DE RECEPȚIE 1882 / 2022

Întocmit astăzi, **15/07/2022**, privind cererea **16264** din **14/07/2022**
având aviz de incepere a lucrărilor cu nr din

1. **Beneficiar:** COMUNA GRANICERI
2. **Executant:** Rus Cristinel
3. **Denumirea lucrărilor recepționate:** PLAN TOPOGRAFIC ANALOGIC SI DIGITAL
4. **Nominalizarea documentelor și a documentațiilor care se predau** Oficiului de Cadastru și Publicitate Imobiliară ARAD conform avizului de incepere a lucrărilor:

Număr act	Data act	Tip act	Emitent
plansa 8	14.07.2022	inscris sub semnatura privata	P.F.A. RUS CRISTINEL
plansa 6	14.07.2022	inscris sub semnatura privata	P.F.A. RUS CRISTINEL
plansa 19	14.07.2022	inscris sub semnatura privata	P.F.A. RUS CRISTINEL
plansa 17	14.07.2022	inscris sub semnatura privata	P.F.A. RUS CRISTINEL
plansa 12	14.07.2022	inscris sub semnatura privata	P.F.A. RUS CRISTINEL
plansa 18	14.07.2022	inscris sub semnatura privata	P.F.A. RUS CRISTINEL
plansa 9	14.07.2022	inscris sub semnatura privata	P.F.A. RUS CRISTINEL
plansa 1	14.07.2022	inscris sub semnatura privata	P.F.A. RUS CRISTINEL
plansa 3	14.07.2022	inscris sub semnatura privata	P.F.A. RUS CRISTINEL
plansa 4	14.07.2022	inscris sub semnatura privata	P.F.A. RUS CRISTINEL
plansa 11	14.07.2022	inscris sub semnatura privata	P.F.A. RUS CRISTINEL
plansa 14	14.07.2022	inscris sub semnatura privata	P.F.A. RUS CRISTINEL
plansa 5	14.07.2022	inscris sub semnatura privata	P.F.A. RUS CRISTINEL
plansa 10	14.07.2022	inscris sub semnatura privata	P.F.A. RUS CRISTINEL
plansa 16	14.07.2022	inscris sub semnatura privata	P.F.A. RUS CRISTINEL
plansa 15	14.07.2022	inscris sub semnatura privata	P.F.A. RUS CRISTINEL
plansa 7	14.07.2022	inscris sub semnatura privata	P.F.A. RUS CRISTINEL
plansa 13	14.07.2022	inscris sub semnatura privata	P.F.A. RUS CRISTINEL
6	31.03.2022	act administrativ	CONSILIUL JUDETEAN
201	14.07.2022	inscris sub semnatura privata	P.F.A. RUS CRISTINEL
4	14.07.2022	inscris sub semnatura privata	P.F.A. RUS CRISTINEL
plansa 2	14.07.2022	inscris sub semnatura privata	P.F.A. RUS CRISTINEL

Așa cum sunt atașate la cerere.

5. Concluzii:

Pentru procesul verbal 1882 au fost recepționate 1 propuneri:

- * PLAN TOPOGRAFIC, NECESAR INTOCMIRII DOCUMENTAȚIEI DE AUTORIZARE A LUCRĂRILOR DE CONSTRUIRE - ALIMENTARE CU GAZE NATURALE IN COMUNELE SOCODOR, GRANICERI SI PILU, conform certificatului de urbanism cu nr. 6/2022 emis de Consiliul Județean Arad.

Terenul în suprafață măsurată de 933049mp, afectat de lucrările ALIMENTARE CU GAZE NATURALE, comuna Graniceri și Socodor, JUDEȚUL ARAD", este situat în intravilanul și extravilanul UAT-ului Graniceri și extravilanul UAT-ului Socodor, județul Arad.

Amplasamentul se suprapune cu imobilele introduse în sistemul integrat de cadastru și carte funciara cu nr. cadastral 300080, nr. cadastral 300085, nr. cadastral 300141, nr. cadastral 300217, nr. cadastral 300294, nr. cadastral 300296, nr. cadastral 300297, nr. cadastral 300449, nr. cadastral 300450, nr. cadastral 300451, nr. cadastral 300458, nr. cadastral 300462, nr. cadastral 300506, nr. cadastral 300972, nr. cadastral 300990, nr. cadastral 300998, nr. cadastral 301025, nr. cadastral 301031, nr. cadastral 301150, nr. cadastral 301157, nr. cadastral 301158, nr. cadastral 301199, nr. cadastral 301225, nr. cadastral 301235, nr. cadastral 301600, nr. cadastral 301630, nr. cadastral 301660, nr. cadastral 301695, nr. cadastral 301696, nr. cadastral 301753, nr. cadastral 301796, nr. cadastral 301797, nr. cadastral 301802, nr. cadastral 301805, nr. cadastral 301806, nr. cadastral 301807, nr. cadastral 301916, nr. cadastral 301917, nr. cadastral 301925, nr. cadastral 301955, nr. cadastral 301999, nr. cadastral 302002, nr. cadastral 302023, nr. cadastral 302390, nr. cadastral 302391, nr. cadastral 302394, nr. cadastral 302395, nr. cadastral 302396, nr. cadastral 302397, nr. cadastral 302398, nr. cadastral 302399, nr. cadastral 302401, nr. cadastral 302402, nr. cadastral 302403, nr. cadastral 302404, nr. cadastral 302405, nr. cadastral 302406, nr. cadastral 302407, nr. cadastral

302408 , nr. cadastral 302411 , nr. cadastral 302412 , nr. cadastral 302413 , nr. cadastral 302414 , nr. cadastral 302415 , nr. cadastral 302417 , nr. cadastral 302419 , nr. cadastral 302420 , nr. cadastral 302422 , nr. cadastral 302423 , nr. cadastral 302424 , nr. cadastral 302425 , nr. cadastral 302426 , nr. cadastral 302437 , nr. cadastral 302438 , nr. cadastral 302439 , nr. cadastral 302440 , nr. cadastral 302441 , nr. cadastral 302442 , nr. cadastral 302443 , nr. cadastral 302444 , nr. cadastral 302445 , nr. cadastral 302446 , nr. cadastral 302447 , nr. cadastral 302448 , nr. cadastral 302449 , nr. cadastral 302450 , nr. cadastral 302451 , nr. cadastral 302452 , nr. cadastral 302453 , nr. cadastral 302454 , nr. cadastral 302455 , nr. cadastral 302456 , nr. cadastral 302457 , nr. cadastral 302458 , nr. cadastral 302459 , nr. cadastral 302460 , nr. cadastral 302461 , nr. cadastral 302462 , nr. cadastral 302463 , nr. cadastral 302464 , nr. cadastral 302465 , nr. cadastral 302466 , nr. cadastral 302467 , nr. cadastral 302468 , nr. cadastral 302469 , nr. cadastral 302470 , nr. cadastral 302471 , nr. cadastral 302472 , nr. cadastral 302475 , nr. cadastral 302476 , nr. cadastral 302477 , nr. cadastral 302478 , nr. cadastral 302479 , nr. cadastral 302480 , nr. cadastral 302481 , nr. cadastral 302482 , nr. cadastral 302524 , nr. cadastral 302525 , nr. cadastral 302527 , nr. cadastral 302762 , nr. cadastral 302764 , nr. cadastral 302786 , nr. cadastral 302798 , nr. cadastral 302884 , nr. cadastral 304093 , nr. cadastral 304094 , nr. cadastral 304098.

Beneficiarul răspunde pentru cunoașterea, indicarea limitelor imobilului și conservarea acestora, precum și pentru punerea la dispoziția persoanei autorizate a tuturor actelor/documentelor pe care le deține cu privire la imobil.

Persoana autorizată răspunde pentru măsurarea imobilului indicat de beneficiar, pentru corectitudinea întocmirii documentației și corespondența acesteia cu realitatea din teren și cu actele doveditoare ale dreptului de proprietate puse la dispoziție de beneficiar.

Persoana autorizată este obligată să execute măsurătorile la teren.

6. Erori topologice față de alte entități spațiale:

Identificator	Tip eroare	Mesaj suprapunere
302390	Avertizare	Receptia 1691533: Imobilul TR-1528-1 se suprapune cu terenul 302390 din stratul permanent!
302424	Avertizare	Receptia 1691533: Imobilul TR-1528-1 se suprapune cu terenul 302424 din stratul permanent!
302419	Avertizare	Receptia 1691533: Imobilul TR-1528-1 se suprapune cu terenul 302419 din stratul permanent!
302412	Avertizare	Receptia 1691533: Imobilul TR-1528-1 se suprapune cu terenul 302412 din stratul permanent!
302422	Avertizare	Receptia 1691533: Imobilul TR-1528-1 se suprapune cu terenul 302422 din stratul permanent!
302423	Avertizare	Receptia 1691533: Imobilul TR-1528-1 se suprapune cu terenul 302423 din stratul permanent!
302420	Avertizare	Receptia 1691533: Imobilul TR-1528-1 se suprapune cu terenul 302420 din stratul permanent!
302411	Avertizare	Receptia 1691533: Imobilul TR-1528-1 se suprapune cu terenul 302411 din stratul permanent!
302798	Avertizare	Receptia 1691533: Imobilul TR-1528-1 se suprapune cu terenul 302798 din stratul permanent!
301031	Avertizare	Receptia 1691533: Imobilul TR-1528-1 se suprapune cu terenul 301031 din stratul permanent!
300462	Avertizare	Receptia 1691533: Imobilul TR-1528-1 se suprapune cu terenul 300462 din stratul permanent!
-	Avertizare	Receptia 1691533: Imobilul TR-1528-1 se suprapune cu terenul 302764 din stratul permanent!
-	Avertizare	Receptia 1691533: Imobilul TR-1528-1 se suprapune cu terenul 302762 din stratul permanent!
301802	Avertizare	Receptia 1691533: Imobilul TR-1528-1 se suprapune cu terenul 301802 din stratul permanent!
300141	Avertizare	Receptia 1691533: Imobilul TR-1528-1 se suprapune cu terenul 300141 din stratul permanent!
301225	Avertizare	Receptia 1691533: Imobilul TR-1528-1 se suprapune cu terenul 301225 din stratul permanent!
301753	Avertizare	Receptia 1691533: Imobilul TR-1528-1 se suprapune cu terenul 301753 din stratul permanent!
301696	Avertizare	Receptia 1691533: Imobilul TR-1528-1 se suprapune cu terenul 301696 din stratul permanent!
301695	Avertizare	Receptia 1691533: Imobilul TR-1528-1 se suprapune cu terenul 301695 din stratul permanent!
300080	Avertizare	Receptia 1691533: Imobilul TR-1528-1 se suprapune cu terenul 300080 din stratul permanent!
302394	Avertizare	Receptia 1691533: Imobilul TR-1528-1 se suprapune cu terenul 302394 din stratul permanent!
302415	Avertizare	Receptia 1691533: Imobilul TR-1528-1 se suprapune cu terenul 302415 din stratul permanent!
300998	Avertizare	Receptia 1691533: Imobilul TR-1528-1 se suprapune cu terenul 300998 din stratul permanent!
301660	Avertizare	Receptia 1691533: Imobilul TR-1528-1 se suprapune cu terenul 301660 din stratul permanent!

Identificator	Tip eroare	Mesaj suprapunere
300458	Avertizare	Receptia 1691533: Imobilul TR-1528-1 se suprapune cu terenul 300458 din stratul permanent!
302413	Avertizare	Receptia 1691533: Imobilul TR-1528-1 se suprapune cu terenul 302413 din stratul permanent!
302417	Avertizare	Receptia 1691533: Imobilul TR-1528-1 se suprapune cu terenul 302417 din stratul permanent!
302395	Avertizare	Receptia 1691533: Imobilul TR-1528-1 se suprapune cu terenul 302395 din stratul permanent!
302414	Avertizare	Receptia 1691533: Imobilul TR-1528-1 se suprapune cu terenul 302414 din stratul permanent!
302525	Avertizare	Receptia 1691533: Imobilul TR-1528-1 se suprapune cu terenul 302525 din stratul permanent!
301796	Avertizare	Receptia 1691533: Imobilul TR-1528-1 se suprapune cu terenul 301796 din stratul permanent!
302426	Avertizare	Receptia 1691533: Imobilul TR-1528-1 se suprapune cu terenul 302426 din stratul permanent!
302524	Avertizare	Receptia 1691533: Imobilul TR-1528-1 se suprapune cu terenul 302524 din stratul permanent!
300990	Avertizare	Receptia 1691533: Imobilul TR-1528-1 se suprapune cu terenul 300990 din stratul permanent!
302408	Avertizare	Receptia 1691533: Imobilul TR-1528-1 se suprapune cu terenul 302408 din stratul permanent!
302402	Avertizare	Receptia 1691533: Imobilul TR-1528-1 se suprapune cu terenul 302402 din stratul permanent!
302399	Avertizare	Receptia 1691533: Imobilul TR-1528-1 se suprapune cu terenul 302399 din stratul permanent!
302403	Avertizare	Receptia 1691533: Imobilul TR-1528-1 se suprapune cu terenul 302403 din stratul permanent!
302405	Avertizare	Receptia 1691533: Imobilul TR-1528-1 se suprapune cu terenul 302405 din stratul permanent!
302401	Avertizare	Receptia 1691533: Imobilul TR-1528-1 se suprapune cu terenul 302401 din stratul permanent!
302527	Avertizare	Receptia 1691533: Imobilul TR-1528-1 se suprapune cu terenul 302527 din stratul permanent!
302786	Avertizare	Receptia 1691533: Imobilul TR-1528-1 se suprapune cu terenul 302786 din stratul permanent!
301797	Avertizare	Receptia 1691533: Imobilul TR-1528-1 se suprapune cu terenul 301797 din stratul permanent!
302470	Avertizare	Receptia 1691533: Imobilul TR-1528-1 se suprapune cu terenul 302470 din stratul permanent!
302453	Avertizare	Receptia 1691533: Imobilul TR-1528-1 se suprapune cu terenul 302453 din stratul permanent!
302455	Avertizare	Receptia 1691533: Imobilul TR-1528-1 se suprapune cu terenul 302455 din stratul permanent!
302454	Avertizare	Receptia 1691533: Imobilul TR-1528-1 se suprapune cu terenul 302454 din stratul permanent!
300217	Avertizare	Receptia 1691533: Imobilul TR-1528-1 se suprapune cu terenul 300217 din stratul permanent!
302472	Avertizare	Receptia 1691533: Imobilul TR-1528-1 se suprapune cu terenul 302472 din stratul permanent!
302448	Avertizare	Receptia 1691533: Imobilul TR-1528-1 se suprapune cu terenul 302448 din stratul permanent!
302447	Avertizare	Receptia 1691533: Imobilul TR-1528-1 se suprapune cu terenul 302447 din stratul permanent!
302449	Avertizare	Receptia 1691533: Imobilul TR-1528-1 se suprapune cu terenul 302449 din stratul permanent!
301999	Avertizare	Receptia 1691533: Imobilul TR-1528-1 se suprapune cu terenul 301999 din stratul permanent!
302460	Avertizare	Receptia 1691533: Imobilul TR-1528-1 se suprapune cu terenul 302460 din stratul permanent!
302462	Avertizare	Receptia 1691533: Imobilul TR-1528-1 se suprapune cu terenul 302462 din stratul permanent!
302450	Avertizare	Receptia 1691533: Imobilul TR-1528-1 se suprapune cu terenul 302450 din stratul permanent!
302439	Avertizare	Receptia 1691533: Imobilul TR-1528-1 se suprapune cu terenul 302439 din stratul permanent!
302471	Avertizare	Receptia 1691533: Imobilul TR-1528-1 se suprapune cu terenul 302471 din stratul permanent!
302482	Avertizare	Receptia 1691533: Imobilul TR-1528-1 se suprapune cu terenul 302482 din stratul permanent!
302457	Avertizare	Receptia 1691533: Imobilul TR-1528-1 se suprapune cu terenul 302457 din stratul permanent!
301235	Avertizare	Receptia 1691533: Imobilul TR-1528-1 se suprapune cu terenul 301235 din stratul permanent!
302459	Avertizare	Receptia 1691533: Imobilul TR-1528-1 se suprapune cu terenul 302459 din stratul permanent!

Identificator	Tip eroare	Mesaj suprapunere
302456	Avertizare	Receptia 1691533: Imobilul TR-1528-1 se suprapune cu terenul 302456 din stratul permanent!
302464	Avertizare	Receptia 1691533: Imobilul TR-1528-1 se suprapune cu terenul 302464 din stratul permanent!
302468	Avertizare	Receptia 1691533: Imobilul TR-1528-1 se suprapune cu terenul 302468 din stratul permanent!
301806	Avertizare	Receptia 1691533: Imobilul TR-1528-1 se suprapune cu terenul 301806 din stratul permanent!
302444	Avertizare	Receptia 1691533: Imobilul TR-1528-1 se suprapune cu terenul 302444 din stratul permanent!
302478	Avertizare	Receptia 1691533: Imobilul TR-1528-1 se suprapune cu terenul 302478 din stratul permanent!
301916	Avertizare	Receptia 1691533: Imobilul TR-1528-1 se suprapune cu terenul 301916 din stratul permanent!
301917	Avertizare	Receptia 1691533: Imobilul TR-1528-1 se suprapune cu terenul 301917 din stratul permanent!
301199	Avertizare	Receptia 1691533: Imobilul TR-1528-1 se suprapune cu terenul 301199 din stratul permanent!
302441	Avertizare	Receptia 1691533: Imobilul TR-1528-1 se suprapune cu terenul 302441 din stratul permanent!
302443	Avertizare	Receptia 1691533: Imobilul TR-1528-1 se suprapune cu terenul 302443 din stratul permanent!
302480	Avertizare	Receptia 1691533: Imobilul TR-1528-1 se suprapune cu terenul 302480 din stratul permanent!
302475	Avertizare	Receptia 1691533: Imobilul TR-1528-1 se suprapune cu terenul 302475 din stratul permanent!
300085	Avertizare	Receptia 1691533: Imobilul TR-1528-1 se suprapune cu terenul 300085 din stratul permanent!
300297	Avertizare	Receptia 1691533: Imobilul TR-1528-1 se suprapune cu terenul 300297 din stratul permanent!
300296	Avertizare	Receptia 1691533: Imobilul TR-1528-1 se suprapune cu terenul 300296 din stratul permanent!
300294	Avertizare	Receptia 1691533: Imobilul TR-1528-1 se suprapune cu terenul 300294 din stratul permanent!
301150	Avertizare	Receptia 1691533: Imobilul TR-1528-1 se suprapune cu terenul 301150 din stratul permanent!
301158	Avertizare	Receptia 1691533: Imobilul TR-1528-1 se suprapune cu terenul 301158 din stratul permanent!
301157	Avertizare	Receptia 1691533: Imobilul TR-1528-1 se suprapune cu terenul 301157 din stratul permanent!
302023	Avertizare	Receptia 1691533: Imobilul TR-1528-1 se suprapune cu terenul 302023 din stratul permanent!
302445	Avertizare	Receptia 1691533: Imobilul TR-1528-1 se suprapune cu terenul 302445 din stratul permanent!
302451	Avertizare	Receptia 1691533: Imobilul TR-1528-1 se suprapune cu terenul 302451 din stratul permanent!
302442	Avertizare	Receptia 1691533: Imobilul TR-1528-1 se suprapune cu terenul 302442 din stratul permanent!
302440	Avertizare	Receptia 1691533: Imobilul TR-1528-1 se suprapune cu terenul 302440 din stratul permanent!
302479	Avertizare	Receptia 1691533: Imobilul TR-1528-1 se suprapune cu terenul 302479 din stratul permanent!
301955	Avertizare	Receptia 1691533: Imobilul TR-1528-1 se suprapune cu terenul 301955 din stratul permanent!
302446	Avertizare	Receptia 1691533: Imobilul TR-1528-1 se suprapune cu terenul 302446 din stratul permanent!
302438	Avertizare	Receptia 1691533: Imobilul TR-1528-1 se suprapune cu terenul 302438 din stratul permanent!
302437	Avertizare	Receptia 1691533: Imobilul TR-1528-1 se suprapune cu terenul 302437 din stratul permanent!
302452	Avertizare	Receptia 1691533: Imobilul TR-1528-1 se suprapune cu terenul 302452 din stratul permanent!
302477	Avertizare	Receptia 1691533: Imobilul TR-1528-1 se suprapune cu terenul 302477 din stratul permanent!
302481	Avertizare	Receptia 1691533: Imobilul TR-1528-1 se suprapune cu terenul 302481 din stratul permanent!
302466	Avertizare	Receptia 1691533: Imobilul TR-1528-1 se suprapune cu terenul 302466 din stratul permanent!
302463	Avertizare	Receptia 1691533: Imobilul TR-1528-1 se suprapune cu terenul 302463 din stratul permanent!
302465	Avertizare	Receptia 1691533: Imobilul TR-1528-1 se suprapune cu terenul 302465 din stratul permanent!
302002	Avertizare	Receptia 1691533: Imobilul TR-1528-1 se suprapune cu terenul 302002 din stratul permanent!
304098	Avertizare	Receptia 1691533: Imobilul TR-1528-1 se suprapune cu terenul 304098 din stratul permanent!

Identificator	Tip eroare	Mesaj suprapunere
302476	Avertizare	Receptia 1691533: Imobilul TR-1528-1 se suprapune cu terenul 302476 din stratul permanent!
302884	Avertizare	Receptia 1691533: Imobilul TR-1528-1 se suprapune cu terenul 302884 din stratul permanent!
302461	Avertizare	Receptia 1691533: Imobilul TR-1528-1 se suprapune cu terenul 302461 din stratul permanent!
302467	Avertizare	Receptia 1691533: Imobilul TR-1528-1 se suprapune cu terenul 302467 din stratul permanent!
302458	Avertizare	Receptia 1691533: Imobilul TR-1528-1 se suprapune cu terenul 302458 din stratul permanent!
302469	Avertizare	Receptia 1691533: Imobilul TR-1528-1 se suprapune cu terenul 302469 din stratul permanent!
304093	Avertizare	Receptia 1691533: Imobilul TR-1528-1 se suprapune cu terenul 304093 din stratul permanent!
304094	Avertizare	Receptia 1691533: Imobilul TR-1528-1 se suprapune cu terenul 304094 din stratul permanent!
300449	Avertizare	Receptia 1691533: Imobilul TR-1528-1 se suprapune cu terenul 300449 din stratul permanent!
300972	Avertizare	Receptia 1691533: Imobilul TR-1528-1 se suprapune cu terenul 300972 din stratul permanent!
302407	Avertizare	Receptia 1691533: Imobilul TR-1528-1 se suprapune cu terenul 302407 din stratul permanent!
302397	Avertizare	Receptia 1691533: Imobilul TR-1528-1 se suprapune cu terenul 302397 din stratul permanent!
302406	Avertizare	Receptia 1691533: Imobilul TR-1528-1 se suprapune cu terenul 302406 din stratul permanent!
301630	Avertizare	Receptia 1691533: Imobilul TR-1528-1 se suprapune cu terenul 301630 din stratul permanent!
301600	Avertizare	Receptia 1691533: Imobilul TR-1528-1 se suprapune cu terenul 301600 din stratul permanent!
300506	Avertizare	Receptia 1691533: Imobilul TR-1528-1 se suprapune cu terenul 300506 din stratul permanent!
302404	Avertizare	Receptia 1691533: Imobilul TR-1528-1 se suprapune cu terenul 302404 din stratul permanent!
300450	Avertizare	Receptia 1691533: Imobilul TR-1528-1 se suprapune cu terenul 300450 din stratul permanent!
300451	Avertizare	Receptia 1691533: Imobilul TR-1528-1 se suprapune cu terenul 300451 din stratul permanent!
302398	Avertizare	Receptia 1691533: Imobilul TR-1528-1 se suprapune cu terenul 302398 din stratul permanent!
302396	Avertizare	Receptia 1691533: Imobilul TR-1528-1 se suprapune cu terenul 302396 din stratul permanent!
302425	Avertizare	Receptia 1691533: Imobilul TR-1528-1 se suprapune cu terenul 302425 din stratul permanent!
301807	Avertizare	Receptia 1691533: Imobilul TR-1528-1 se suprapune cu terenul 301807 din stratul permanent!
301925	Avertizare	Receptia 1691533: Imobilul TR-1528-1 se suprapune cu terenul 301925 din stratul permanent!
301805	Avertizare	Receptia 1691533: Imobilul TR-1528-1 se suprapune cu terenul 301805 din stratul permanent!
301025	Avertizare	Receptia 1691533: Imobilul TR-1528-1 se suprapune cu terenul 301025 din stratul permanent!
302391	Avertizare	Receptia 1691533: Imobilul TR-1528-1 se suprapune cu terenul 302391 din stratul permanent!
-	Avertizare	Receptia 1691533: Imobilul TR-1528-1 se suprapune cu limita UAT-ului!
-	Avertizare	Receptia 1691533: Imobilul TR-1528-1 se afla intr-o zona reglementata prin L17/2014!

Lucrarea este declarată **Admisă**

Inspector
DARIUS - AURELIAN SICOE

PROCES VERBAL DE RECEPȚIE 1813 / 2022

Întocmit astăzi, **07/07/2022**, privind cererea **13452** din **23/06/2022**
având aviz de incepere a lucrărilor cu nr din

1. **Beneficiar:** COMUNA PILU
2. **Executant:** Rus Cristinel
3. **Denumirea lucrărilor recepționate:** PLAN TOPOGRFIC ANALOGIC SI DIGITAL
4. **Nominalizarea documentelor** și a documentațiilor care se predau Oficiului de Cadastru și Publicitate Imobiliară ARAD conform avizului de incepere a lucrărilor:

Număr act	Data act	Tip act	Emitent
PL4	22.06.2022	inscris sub semnatura privata	P.F.A. RUS CRISTINEL
4	22.06.2022	inscris sub semnatura privata	P.F.A. RUS CRISTINEL
6	31.03.2022	act administrativ	CONSILIUL JUDETEAN
200	22.06.2022	inscris sub semnatura privata	P.F.A. RUS CRISTINEL
PL8	22.06.2022	inscris sub semnatura privata	P.F.A. RUS CRISTINEL
PL3	22.06.2022	inscris sub semnatura privata	P.F.A. RUS CRISTINEL
PL2	22.06.2022	inscris sub semnatura privata	P.F.A. RUS CRISTINEL
PL1	22.06.2022	inscris sub semnatura privata	P.F.A. RUS CRISTINEL
PL7	22.06.2022	inscris sub semnatura privata	P.F.A. RUS CRISTINEL
PL5	22.06.2022	inscris sub semnatura privata	P.F.A. RUS CRISTINEL
PL10	22.06.2022	inscris sub semnatura privata	P.F.A. RUS CRISTINEL
PL9	22.06.2022	inscris sub semnatura privata	P.F.A. RUS CRISTINEL
PL6	22.06.2022	inscris sub semnatura privata	P.F.A. RUS CRISTINEL

Așa cum sunt atașate la cerere.

5. Concluzii:

Pentru procesul verbal 1813 au fost recepționate 1 propuneri:

- * PLAN TOPOGRAFIC, NECESAR INTOCMIRII DOCUMENTAȚIEI DE AUTORIZARE A LUCRĂRILOR DE CONSTRUIRE - ALIMENTARE CU GAZE NATURALE IN COMUNELE SOCODOR, GRANICERI SI PILU, conform certificatului de urbanism cu nr. 6/2022 emis de Consiliul Jdetean Arad.

Terenul în suprafață măsurată de 488688mp, afectat de lucrările ALIMENTARE CU GAZE NATURALE, comuna Pilu, JUDETUL ARAD", este situat în intravilanul și extravilanul UAT Pilu, județul Arad. Amplasamentul se suprapune cu imobilele introduse în sistemul integrat de cadastru și carte funciara cu nr. cadastral 300010 , nr. cadastral 300012 , nr. cadastral 300050 , nr. cadastral 300051 , nr. cadastral 300052 , nr. cadastral 300095 , nr. cadastral 300097 , nr. cadastral 300099 , nr. cadastral 300100 , nr. cadastral 300101 , nr. cadastral 300104 , nr. cadastral 300146 , nr. cadastral 300153 , nr. cadastral 300386 , nr. cadastral 300882 , nr. cadastral 301003 , nr. cadastral 301070 , nr. cadastral 301420 , nr. cadastral 302060 , nr. cadastral 302904 , nr. cadastral 302965 , nr. cadastral 302977 , nr. cadastral 303239 , nr. cadastral 303435 , nr. cadastral 303436 , nr. cadastral 303437 , nr. cadastral 303439 , nr. cadastral 303440 , nr. cadastral 303441 , nr. cadastral 303442 , nr. cadastral 303443 , nr. cadastral 303444 , nr. cadastral 303445 , nr. cadastral 303446 , nr. cadastral 303447 , nr. cadastral 303449 , nr. cadastral 303450 , nr. cadastral 303451

Beneficiarul răspunde pentru cunoașterea, indicarea limitelor imobilului și conservarea acestora, precum și pentru punerea la dispoziția persoanei autorizate a tuturor actelor/documentelor pe care le deține cu privire la imobil.

Persoana autorizată răspunde pentru măsurarea imobilului indicat de beneficiar, pentru corectitudinea întocmirii documentației și corespondența acesteia cu realitatea din teren și cu actele doveditoare ale dreptului de proprietate puse la dispoziție de beneficiar.

Persoana autorizată este obligată să execute măsurătorile la teren.

6. Erori topologice față de alte entități spațiale:

Identificator	Tip eroare	Mesaj suprapunere
303471	Avertizare	Receptia 1679509: Imobilul TR-1380-1 se suprapune cu terenul 303471 din stratul permanent!
303468	Avertizare	Receptia 1679509: Imobilul TR-1380-1 se suprapune cu terenul 303468 din stratul permanent!

Identificator	Tip eroare	Mesaj suprapunere
303495	Avertizare	Receptia 1679509: Imobilul TR-1380-1 se suprapune cu terenul 303495 din stratul permanent!
300882	Avertizare	Receptia 1679509: Imobilul TR-1380-1 se suprapune cu terenul 300882 din stratul permanent!
303459	Avertizare	Receptia 1679509: Imobilul TR-1380-1 se suprapune cu terenul 303459 din stratul permanent!
303453	Avertizare	Receptia 1679509: Imobilul TR-1380-1 se suprapune cu terenul 303453 din stratul permanent!
303451	Avertizare	Receptia 1679509: Imobilul TR-1380-1 se suprapune cu terenul 303451 din stratul permanent!
303463	Avertizare	Receptia 1679509: Imobilul TR-1380-1 se suprapune cu terenul 303463 din stratul permanent!
301420	Avertizare	Receptia 1679509: Imobilul TR-1380-1 se suprapune cu terenul 301420 din stratul permanent!
300386	Avertizare	Receptia 1679509: Imobilul TR-1380-1 se suprapune cu terenul 300386 din stratul permanent!
304908	Avertizare	Receptia 1679509: Imobilul TR-1380-1 se suprapune cu terenul 304908 din stratul permanent!
303500	Avertizare	Receptia 1679509: Imobilul TR-1380-1 se suprapune cu terenul 303500 din stratul permanent!
303496	Avertizare	Receptia 1679509: Imobilul TR-1380-1 se suprapune cu terenul 303496 din stratul permanent!
303475	Avertizare	Receptia 1679509: Imobilul TR-1380-1 se suprapune cu terenul 303475 din stratul permanent!
303476	Avertizare	Receptia 1679509: Imobilul TR-1380-1 se suprapune cu terenul 303476 din stratul permanent!
303499	Avertizare	Receptia 1679509: Imobilul TR-1380-1 se suprapune cu terenul 303499 din stratul permanent!
303492	Avertizare	Receptia 1679509: Imobilul TR-1380-1 se suprapune cu terenul 303492 din stratul permanent!
303482	Avertizare	Receptia 1679509: Imobilul TR-1380-1 se suprapune cu terenul 303482 din stratul permanent!
303480	Avertizare	Receptia 1679509: Imobilul TR-1380-1 se suprapune cu terenul 303480 din stratul permanent!
302060	Avertizare	Receptia 1679509: Imobilul TR-1380-1 se suprapune cu terenul 302060 din stratul permanent!
303494	Avertizare	Receptia 1679509: Imobilul TR-1380-1 se suprapune cu terenul 303494 din stratul permanent!
303497	Avertizare	Receptia 1679509: Imobilul TR-1380-1 se suprapune cu terenul 303497 din stratul permanent!
303477	Avertizare	Receptia 1679509: Imobilul TR-1380-1 se suprapune cu terenul 303477 din stratul permanent!
301070	Avertizare	Receptia 1679509: Imobilul TR-1380-1 se suprapune cu terenul 301070 din stratul permanent!
303469	Avertizare	Receptia 1679509: Imobilul TR-1380-1 se suprapune cu terenul 303469 din stratul permanent!
303444	Avertizare	Receptia 1679509: Imobilul TR-1380-1 se suprapune cu terenul 303444 din stratul permanent!
303440	Avertizare	Receptia 1679509: Imobilul TR-1380-1 se suprapune cu terenul 303440 din stratul permanent!
303464	Avertizare	Receptia 1679509: Imobilul TR-1380-1 se suprapune cu terenul 303464 din stratul permanent!
303443	Avertizare	Receptia 1679509: Imobilul TR-1380-1 se suprapune cu terenul 303443 din stratul permanent!
303447	Avertizare	Receptia 1679509: Imobilul TR-1380-1 se suprapune cu terenul 303447 din stratul permanent!
303457	Avertizare	Receptia 1679509: Imobilul TR-1380-1 se suprapune cu terenul 303457 din stratul permanent!
304028	Avertizare	Receptia 1679509: Imobilul TR-1380-1 se suprapune cu terenul 304028 din stratul permanent!
304037	Avertizare	Receptia 1679509: Imobilul TR-1380-1 se suprapune cu terenul 304037 din stratul permanent!
304032	Avertizare	Receptia 1679509: Imobilul TR-1380-1 se suprapune cu terenul 304032 din stratul permanent!
304021	Avertizare	Receptia 1679509: Imobilul TR-1380-1 se suprapune cu terenul 304021 din stratul permanent!
304036	Avertizare	Receptia 1679509: Imobilul TR-1380-1 se suprapune cu terenul 304036 din stratul permanent!
304025	Avertizare	Receptia 1679509: Imobilul TR-1380-1 se suprapune cu terenul 304025 din stratul permanent!
302904	Avertizare	Receptia 1679509: Imobilul TR-1380-1 se suprapune cu terenul 302904 din stratul permanent!
304031	Avertizare	Receptia 1679509: Imobilul TR-1380-1 se suprapune cu terenul 304031 din stratul permanent!
304029	Avertizare	Receptia 1679509: Imobilul TR-1380-1 se suprapune cu terenul 304029 din stratul permanent!

Identificator	Tip eroare	Mesaj suprapunere
304022	Avertizare	Receptia 1679509: Imobilul TR-1380-1 se suprapune cu terenul 304022 din stratul permanent!
304023	Avertizare	Receptia 1679509: Imobilul TR-1380-1 se suprapune cu terenul 304023 din stratul permanent!
304035	Avertizare	Receptia 1679509: Imobilul TR-1380-1 se suprapune cu terenul 304035 din stratul permanent!
303472	Avertizare	Receptia 1679509: Imobilul TR-1380-1 se suprapune cu terenul 303472 din stratul permanent!
303470	Avertizare	Receptia 1679509: Imobilul TR-1380-1 se suprapune cu terenul 303470 din stratul permanent!
303479	Avertizare	Receptia 1679509: Imobilul TR-1380-1 se suprapune cu terenul 303479 din stratul permanent!
304907	Avertizare	Receptia 1679509: Imobilul TR-1380-1 se suprapune cu terenul 304907 din stratul permanent!
305075	Avertizare	Receptia 1679509: Imobilul TR-1380-1 se suprapune cu terenul 305075 din stratul permanent!
304906	Avertizare	Receptia 1679509: Imobilul TR-1380-1 se suprapune cu terenul 304906 din stratul permanent!
303487	Avertizare	Receptia 1679509: Imobilul TR-1380-1 se suprapune cu terenul 303487 din stratul permanent!
303473	Avertizare	Receptia 1679509: Imobilul TR-1380-1 se suprapune cu terenul 303473 din stratul permanent!
301003	Avertizare	Receptia 1679509: Imobilul TR-1380-1 se suprapune cu terenul 301003 din stratul permanent!
303484	Avertizare	Receptia 1679509: Imobilul TR-1380-1 se suprapune cu terenul 303484 din stratul permanent!
303498	Avertizare	Receptia 1679509: Imobilul TR-1380-1 se suprapune cu terenul 303498 din stratul permanent!
303493	Avertizare	Receptia 1679509: Imobilul TR-1380-1 se suprapune cu terenul 303493 din stratul permanent!
303488	Avertizare	Receptia 1679509: Imobilul TR-1380-1 se suprapune cu terenul 303488 din stratul permanent!
303474	Avertizare	Receptia 1679509: Imobilul TR-1380-1 se suprapune cu terenul 303474 din stratul permanent!
305507	Avertizare	Receptia 1679509: Imobilul TR-1380-1 se suprapune cu terenul 305507 din stratul permanent!
305466	Avertizare	Receptia 1679509: Imobilul TR-1380-1 se suprapune cu terenul 305466 din stratul permanent!
300100	Avertizare	Receptia 1679509: Imobilul TR-1380-1 se suprapune cu terenul 300100 din stratul permanent!
300097	Avertizare	Receptia 1679509: Imobilul TR-1380-1 se suprapune cu terenul 300097 din stratul permanent!
300101	Avertizare	Receptia 1679509: Imobilul TR-1380-1 se suprapune cu terenul 300101 din stratul permanent!
305477	Avertizare	Receptia 1679509: Imobilul TR-1380-1 se suprapune cu terenul 305477 din stratul permanent!
304090	Avertizare	Receptia 1679509: Imobilul TR-1380-1 se suprapune cu terenul 304090 din stratul permanent!
300099	Avertizare	Receptia 1679509: Imobilul TR-1380-1 se suprapune cu terenul 300099 din stratul permanent!
300095	Avertizare	Receptia 1679509: Imobilul TR-1380-1 se suprapune cu terenul 300095 din stratul permanent!
300104	Avertizare	Receptia 1679509: Imobilul TR-1380-1 se suprapune cu terenul 300104 din stratul permanent!
305490	Avertizare	Receptia 1679509: Imobilul TR-1380-1 se suprapune cu terenul 305490 din stratul permanent!
305487	Avertizare	Receptia 1679509: Imobilul TR-1380-1 se suprapune cu terenul 305487 din stratul permanent!
302977	Avertizare	Receptia 1679509: Imobilul TR-1380-1 se suprapune cu terenul 302977 din stratul permanent!
305508	Avertizare	Receptia 1679509: Imobilul TR-1380-1 se suprapune cu terenul 305508 din stratul permanent!
305492	Avertizare	Receptia 1679509: Imobilul TR-1380-1 se suprapune cu terenul 305492 din stratul permanent!
304034	Avertizare	Receptia 1679509: Imobilul TR-1380-1 se suprapune cu terenul 304034 din stratul permanent!
304033	Avertizare	Receptia 1679509: Imobilul TR-1380-1 se suprapune cu terenul 304033 din stratul permanent!
304024	Avertizare	Receptia 1679509: Imobilul TR-1380-1 se suprapune cu terenul 304024 din stratul permanent!
304030	Avertizare	Receptia 1679509: Imobilul TR-1380-1 se suprapune cu terenul 304030 din stratul permanent!
303481	Avertizare	Receptia 1679509: Imobilul TR-1380-1 se suprapune cu terenul 303481 din stratul permanent!
303483	Avertizare	Receptia 1679509: Imobilul TR-1380-1 se suprapune cu terenul 303483 din stratul permanent!

Identificator	Tip eroare	Mesaj suprapunere
303489	Avertizare	Receptia 1679509: Imobilul TR-1380-1 se suprapune cu terenul 303489 din stratul permanent!
303486	Avertizare	Receptia 1679509: Imobilul TR-1380-1 se suprapune cu terenul 303486 din stratul permanent!
305584	Avertizare	Receptia 1679509: Imobilul TR-1380-1 se suprapune cu terenul 305584 din stratul permanent!
300153	Avertizare	Receptia 1679509: Imobilul TR-1380-1 se suprapune cu terenul 300153 din stratul permanent!
305529	Avertizare	Receptia 1679509: Imobilul TR-1380-1 se suprapune cu terenul 305529 din stratul permanent!
305501	Avertizare	Receptia 1679509: Imobilul TR-1380-1 se suprapune cu terenul 305501 din stratul permanent!
303455	Avertizare	Receptia 1679509: Imobilul TR-1380-1 se suprapune cu terenul 303455 din stratul permanent!
300050	Avertizare	Receptia 1679509: Imobilul TR-1380-1 se suprapune cu terenul 300050 din stratul permanent!
303445	Avertizare	Receptia 1679509: Imobilul TR-1380-1 se suprapune cu terenul 303445 din stratul permanent!
303439	Avertizare	Receptia 1679509: Imobilul TR-1380-1 se suprapune cu terenul 303439 din stratul permanent!
303239	Avertizare	Receptia 1679509: Imobilul TR-1380-1 se suprapune cu terenul 303239 din stratul permanent!
300051	Avertizare	Receptia 1679509: Imobilul TR-1380-1 se suprapune cu terenul 300051 din stratul permanent!
300010	Avertizare	Receptia 1679509: Imobilul TR-1380-1 se suprapune cu terenul 300010 din stratul permanent!
300146	Avertizare	Receptia 1679509: Imobilul TR-1380-1 se suprapune cu terenul 300146 din stratul permanent!
303461	Avertizare	Receptia 1679509: Imobilul TR-1380-1 se suprapune cu terenul 303461 din stratul permanent!
304105	Avertizare	Receptia 1679509: Imobilul TR-1380-1 se suprapune cu terenul 304105 din stratul permanent!
303460	Avertizare	Receptia 1679509: Imobilul TR-1380-1 se suprapune cu terenul 303460 din stratul permanent!
303452	Avertizare	Receptia 1679509: Imobilul TR-1380-1 se suprapune cu terenul 303452 din stratul permanent!
303456	Avertizare	Receptia 1679509: Imobilul TR-1380-1 se suprapune cu terenul 303456 din stratul permanent!
300052	Avertizare	Receptia 1679509: Imobilul TR-1380-1 se suprapune cu terenul 300052 din stratul permanent!
304072	Avertizare	Receptia 1679509: Imobilul TR-1380-1 se suprapune cu terenul 304072 din stratul permanent!
304073	Avertizare	Receptia 1679509: Imobilul TR-1380-1 se suprapune cu terenul 304073 din stratul permanent!
303437	Avertizare	Receptia 1679509: Imobilul TR-1380-1 se suprapune cu terenul 303437 din stratul permanent!
303462	Avertizare	Receptia 1679509: Imobilul TR-1380-1 se suprapune cu terenul 303462 din stratul permanent!
303449	Avertizare	Receptia 1679509: Imobilul TR-1380-1 se suprapune cu terenul 303449 din stratul permanent!
303436	Avertizare	Receptia 1679509: Imobilul TR-1380-1 se suprapune cu terenul 303436 din stratul permanent!
303450	Avertizare	Receptia 1679509: Imobilul TR-1380-1 se suprapune cu terenul 303450 din stratul permanent!
303454	Avertizare	Receptia 1679509: Imobilul TR-1380-1 se suprapune cu terenul 303454 din stratul permanent!
303441	Avertizare	Receptia 1679509: Imobilul TR-1380-1 se suprapune cu terenul 303441 din stratul permanent!
303442	Avertizare	Receptia 1679509: Imobilul TR-1380-1 se suprapune cu terenul 303442 din stratul permanent!
303435	Avertizare	Receptia 1679509: Imobilul TR-1380-1 se suprapune cu terenul 303435 din stratul permanent!
303446	Avertizare	Receptia 1679509: Imobilul TR-1380-1 se suprapune cu terenul 303446 din stratul permanent!
303458	Avertizare	Receptia 1679509: Imobilul TR-1380-1 se suprapune cu terenul 303458 din stratul permanent!
304316	Avertizare	Receptia 1679509: Imobilul TR-1380-1 se suprapune cu terenul 304316 din stratul permanent!
300012	Avertizare	Receptia 1679509: Imobilul TR-1380-1 se suprapune cu terenul 300012 din stratul permanent!
304358	Avertizare	Receptia 1679509: Imobilul TR-1380-1 se suprapune cu terenul 304358 din stratul permanent!
304269	Avertizare	Receptia 1679509: Imobilul TR-1380-1 se suprapune cu terenul 304269 din stratul permanent!
304335	Avertizare	Receptia 1679509: Imobilul TR-1380-1 se suprapune cu terenul 304335 din stratul permanent!

Identificator	Tip eroare	Mesaj suprapunere
304264	Avertizare	Receptia 1679509: Imobilul TR-1380-1 se suprapune cu terenul 304264 din stratul permanent!
302965	Avertizare	Receptia 1679509: Imobilul TR-1380-1 se suprapune cu terenul 302965 din stratul permanent!
304265	Avertizare	Receptia 1679509: Imobilul TR-1380-1 se suprapune cu terenul 304265 din stratul permanent!
304266	Avertizare	Receptia 1679509: Imobilul TR-1380-1 se suprapune cu terenul 304266 din stratul permanent!
304267	Avertizare	Receptia 1679509: Imobilul TR-1380-1 se suprapune cu terenul 304267 din stratul permanent!
304268	Avertizare	Receptia 1679509: Imobilul TR-1380-1 se suprapune cu terenul 304268 din stratul permanent!
304303	Avertizare	Receptia 1679509: Imobilul TR-1380-1 se suprapune cu terenul 304303 din stratul permanent!
304305	Avertizare	Receptia 1679509: Imobilul TR-1380-1 se suprapune cu terenul 304305 din stratul permanent!
304322	Avertizare	Receptia 1679509: Imobilul TR-1380-1 se suprapune cu terenul 304322 din stratul permanent!
304357	Avertizare	Receptia 1679509: Imobilul TR-1380-1 se suprapune cu terenul 304357 din stratul permanent!
304306	Avertizare	Receptia 1679509: Imobilul TR-1380-1 se suprapune cu terenul 304306 din stratul permanent!
304323	Avertizare	Receptia 1679509: Imobilul TR-1380-1 se suprapune cu terenul 304323 din stratul permanent!
-	Avertizare	Receptia 1679509: Imobilul TR-1380-1 se afla intr-o zona reglementata prin L17/2014!

Lucrarea este declarată **Admisă**

Inspector
DARIUS - AURELIAN SICOE

Verificator Af: Dr. Ing. BOGDAN Ion Alex.
Str. Gen.I. Dragalina nr. 24 – Timișoara
Mobil: 0766 / 318 344.

Nr. 16072/15.04.2020

REFERAT

privind verificarea de calitate la cerința A
a proiectului

ALIMENTAREA CU GAZE NATURALE A COMUNEI SOCODOR, JUD. ARAD, PROIECT 681 FAZA: GEO – D.T.A.C.



1. Date de identificare

- Proiectant de specialitate: SC TERRATECHNIK SRL, oraș. Pecica, str. 401, nr.74, jud. Arad
- Amplasament: Com. Socodor, jud. Arad
- Beneficiar: PRIMĂRIA COMUNEI SOCODOR
- Data prezentării proiectului pentru verificare: 15.04.2020

2. Caracteristici principale ale proiectului

STUDIUL GEOTEHNIC CUPRINDE:

- **STUDIUL GEOTEHNIC** cu datele generale referitoare la amplasament, lucrările de investigare geotehnică efectuate, buletine de analiză și interpretarea rezultatelor încercărilor de investigare geotehnică, concluzii și recomandări privind terenul de fundare;
- **Anexe grafice și tabelare:** Plan de situație, fișele forajelor geotehnice, buletine de analiză a încercărilor geotehnice de laborator efectuate și diagrame de penetrare dinamică cu con.

3. Documente prezentate la verificare:

- Memoriu tehnic în care se prezintă soluția adoptată pentru respectarea cerinței verificate:
STUDIUL GEOTEHNIC AL AMPLASAMENTULUI
- Caietele de sarcini: -
- Breviar de calcul: -
- Planșele cu soluția proiectată: -
- Alte documente: Plan de situație, fișele forajelor geotehnice, buletine de analiză a încercărilor geotehnice de laborator efectuate și diagrame de penetrare dinamică cu con.

4. Observații și recomandări

- **STUDIUL GEOTEHNIC** verificat corespunde din punct de vedere al exigențelor impuse de legislația de specialitate în vigoare și îndeplinește condițiile tehnice și de calitate necesare.

5. Concluzii finale

- **STUDIUL GEOTEHNIC** verificat corespunde scopului solicitat furnizând elementele geotehnice necesare întocmirii proiectului **ALIMENTAREA CU GAZE NATURALE A COMUNEI SOCODOR, JUD. ARAD, PROIECT 681.**

Am primit,
INVESTITOR

Am predat
VERIFICATOR NR. 07222
Conf. dr. Ing. BOGDAN Ion Alex.



VERIFICATOR TEHNIC Af
ing. IASCHEVICI STEFAN - ATESTAT NR 07462
Arad, Tel: 0257234300; 0724052760

R E F E R A T nr. 837/2022

privind verificarea de calitate la cerinta Af a documentatiei geotehnice la

**" Alimentare cu gaze naturale in comuna
Graniceri, Socodor, Pilu jud. Arad"**

Faza: GEO, ce face obiectul contractului nr. :G2267/2022

1. DATE DE IDENTIFICARE:

- Proiectant general :
- Proiectant de specialitate: DROMCONS S.R.L.
- Beneficiar: COMUNA GRANICERI
- Amplasament: LOC. SICLAU, GRANICERI, SI ZONA DJ 709B JUD. ARAD
- Data prezentarii proiectului la verificare: 11.07.2022

2. CARACTERISTICILE PRINCIPALE ALE PROIECTULUI

Rețele subterane de gaze naturale

3. DOCUMENTE PREZENTATE LA VERIFICARE:

- Memoriu tehnic in care se prezinta solutia adoptata pentru respectarea cerintei verificate - Da
- Caietele de sarcini
- Breviar de calcul - Da
- Plansele cu solutia(le) adoptata(e): Profilul litologic al forajelor, fise sintetice
- Alte documente : Incercari de laborator pe probe recoctate, etc

4. OBSERVATII SI RECOMANDARI:

Documentatia geotehnica prezentata la verificare este intocmita conform normativelor in vigoare si contine date de teren suficiente pentru proiectare.

5. CONCLUZII FINALE:

Din punct de vedere al cerintei Af, documentatia corespunde.

INVESTITOR,

VERIFICATOR Af
Iaschevici Stefan



Verificator Af: Dr. Ing. BOGDAN Ion Alex.
Str. Gen. Dragalina nr. 24 – Timișoara
Mobil: 0766 318 344

NR. 25132/22.07.2022

ROM
M.T.C.
07222

REFERAT Af
privind verificarea de calitate la cerința A a proiectului
STUDIUL GEOTEHNIC
ALIMENTARE CU GAZE NATURALE A COMUNELOR SOCODOR,
GRANICERI ȘI PILU, JUD. ARAD, PR. 22.154/2022
FAZA: GEO

1. Date de identificare

- Proiectant de specialitate: SC PROSPECT GEO 2000 SRL, Oradea, str. Petru Rareș nr. 18
- Amplasament: com. Socodor, Grăniceri și Pîlu, jud. Arad
- Beneficiar: COMUNA PILU
- Data prezentării proiectului pentru verificare: 22.07.2022

2. Caracteristici principale ale proiectului

- **STUDIUL GEOTEHNIC** cu datele generale referitoare la amplasamente, geomorfologia, geologia și hidrogeologia zonei de amplasare a conductelor de gaze, regimul climatic și eolian, lucrările de investigare geotehnică efectuate, stratificația terenului de fundare, caracteristicii geotehnice ale pământurilor și interpretarea rezultatelor încercărilor de investigare geotehnică, concluzii și recomandări privind terenul de fundare și capacitatea portantă a terenului.
- **Anexe grafice și tabelare:** Planuri de situație cu poziționarea lucrărilor geotehnice de teren efectuate, fișele de stratificație a forajelor geotehnice F1-F8 și 16 penetrări dinamice medii, buletinele de analiză ale încercărilor de laborator efectuate, conf. Studiului geotehnic realizat.

3. Documente prezentate la verificare:

- Memoriu tehnic în care se prezintă soluția adoptată pentru respectarea cerinței verificate:
STUDIUL GEOTEHNIC AL AMPLASAMENTULUI
- Caietele de sarcini: -
- Breviar de calcul: -
- Planșele cu soluția proiectată: -
- Alte documente: Planuri de situație cu poziționarea lucrărilor geotehnice de teren efectuate, fișele de stratificație a forajelor geotehnice F1-F8 și 16 penetrări dinamice medii, buletinele de analiză ale încercărilor de laborator efectuate, conf. Studiului geotehnic realizat.

4. Observații și recomandări

- **STUDIUL GEOTEHNIC** verificat corespunde din punct de vedere al exigențelor impuse de legislația de specialitate în vigoare și îndeplinește condițiile tehnice și de calitate necesare, conform NP 074/2014 – Normativ privind documentațiile geotehnice pentru construcții.

5. Concluzii finale

- **STUDIUL GEOTEHNIC** verificat corespunde scopului solicitat furnizând elementele geotehnice necesare întocmirii proiectului **ALIMENTARE CU GAZE NATURALE A COMUNELOR SOCODOR, GRANICERI ȘI PILU, JUD. ARAD, PR. 22.154/2022**

Am primit,
INVESTITOR

Am predat,
VERIFICATOR Af
Conf. Dr.ing. BOGDAN Ion Alex.

